

## PROGRAMME COMMUNAL DE DÉVELOPPEMENT RURAL (PCDR) – BRAINE-LE-COMTE

PARTIE I : CARACTÉRISTIQUES SOCIO-ÉCONOMIQUES DE LA COMMUNE

DÉCEMBRE 2014

DÉCEMBRE 2017

JUIN 2018



Rue Montagne aux Anges, 26  
B - 1081 Bruxelles  
T. +32 2 779 13 55  
F. +32 2 779 22 75  
agora@agora-urba.be  
www.agora-urba.be

## Table des matières

<b>1</b>	<b>Avant-propos .....</b>	<b>5</b>			
1.1	Qu'est-ce qu'un PCDR ? .....	5			
1.2	Qu'est-ce qu'une ODR ? .....	5			
<b>1</b>	<b>Préambule .....</b>	<b>9</b>			
<b>2</b>	<b>Historique .....</b>	<b>10</b>			
2.1	Braine-le-Comte (centre) .....	10			
2.2	Steenkerque .....	11			
2.3	Petit-Roeulx-lez-Braine .....	11			
2.4	Ronquières .....	12			
2.5	Henripont .....	12			
2.6	Hennuyères .....	13			
2.7	Conclusion .....	14			
<b>3</b>	<b>Situation existante de droit .....</b>	<b>15</b>			
3.1	Schémas d'aménagement et documents d'orientation .....	15			
3.2	Cadre réglementaire .....	21			
3.3	Autres documents de Droit et programmes d'actions .....	36			
3.4	Conclusion .....	43			
<b>4</b>	<b>Occupation du sol .....</b>	<b>45</b>			
4.1	Répartition des surfaces .....	45			
4.2	Conclusion .....	48			
<b>5</b>	<b>Analyse de l'espace bâti .....</b>	<b>49</b>			
5.1	Cadre bâti .....	49			
5.2	Patrimoine .....	54			
5.3	Espace public .....	59			
5.4	Conclusion .....	61			
<b>6</b>	<b>Géographie et environnement .....</b>	<b>62</b>			
6.1	Climat .....	62			
6.2	Relief .....	63			
6.3	Sous-sol .....	63			
6.4	Contexte pédologique et qualité des sols .....	66			
6.5	Eaux souterraines et de surface .....	68			
6.6	Patrimoine naturel .....	73			
6.7	Conclusion .....	76			
<b>7</b>	<b>Infrastructures techniques .....</b>	<b>77</b>			
7.1	Réseau d'égouttage .....	77			
7.2	Réseau d'eau potable .....	77			
7.3	Réseaux d'énergie .....	79			
7.4	Télécommunication .....	81			
7.5	Gestion et traitement des déchets .....	82			
7.6	Conclusion .....	86			
<b>8</b>	<b>Paysage .....</b>	<b>87</b>			
8.1	Cadre régional .....	87			
8.2	Éléments constitutifs du paysage .....	87			
8.3	Évaluation paysagère .....	87			
8.4	Conclusion .....	91			
<b>9</b>	<b>Mobilité .....</b>	<b>92</b>			
9.1	Plan Communal de Mobilité .....	92			
9.2	Le réseau viaire et les aménagements routiers .....	92			
9.3	Les transports publics .....	95			
9.4	Les modes doux .....	98			
9.5	Gestion du stationnement .....	103			

9.6	Conclusion .....	105	13.4	Soins de santé .....	131
<b>10</b>	<b>Démographie et population .....</b>	<b>106</b>	13.5	Agence Locale pour l'Emploi (ALE).....	131
10.1	Evolution de la population .....	106	13.6	Activités sportives .....	132
10.2	Densité de population .....	106	13.7	Activités culturelles.....	133
10.3	Structure de la population par âge .....	109	13.8	Tourisme .....	135
10.4	Taille des ménages .....	109	13.9	Diffusion de l'information .....	138
10.5	Conclusion .....	110	13.10	Autre .....	138
<b>11</b>	<b>Vie économique .....</b>	<b>111</b>	13.11	Conclusion .....	139
11.1	Niveau de vie .....	111	<b>14</b>	<b>Gestion communale .....</b>	<b>140</b>
11.2	Emploi .....	111	14.1	Organisation politique .....	140
11.3	Agriculture .....	113	14.2	Moyens humains et financiers.....	142
11.4	Activités économiques .....	115	14.3	Maîtrise du foncier.....	146
11.5	Mobilité des travailleurs.....	118	<b>15</b>	<b>Annexes .....</b>	<b>148</b>
11.6	Présence d'une ADL .....	119	15.1	Annexe 1 : liste des arbres et haies remarquables .....	148
11.7	Conclusion .....	120			
<b>12</b>	<b>Logement .....</b>	<b>121</b>			
12.1	Evolution du parc de logements .....	121			
12.2	Caractéristiques des logements .....	121			
12.3	Politique communale en matière de logement 2012-2018 .....	123			
12.4	Logements publics .....	123			
12.5	Plan Habitat Permanent .....	123			
12.6	Marché immobilier.....	124			
12.7	Conclusion .....	126			
<b>13</b>	<b>Equipements et services .....</b>	<b>127</b>			
13.1	Enseignement et éducation.....	127			
13.2	Maisons de repos / et de soins.....	130			
13.3	Assistance et accueil social .....	130			



## 1 Avant-propos

La Ville de Braine-le-Comte a décidé de se lancer dans une Opération de Développement Rural (ODR) et de se doter d'un nouvel outil pour l'aménagement futur de son territoire. Cette étude s'inscrit dans le cadre du nouveau décret relatif au développement rural du 11 avril 2014 qui abroge le premier décret relatif au développement rural du 6 juin 1991 et l'arrêté du 20 novembre 1991.

En sa délibération du 19 novembre 2013, le Collège communal a décidé d'attribuer le marché pour l'élaboration de son Programme Communal de Développement Rural (PCDR) au bureau d'études Agora.

Il s'agit donc d'un travail d'équipe entre le bureau d'études, la Ville de Braine-le-Comte et l'ensemble de ses habitants.

### 1.1 Qu'est-ce qu'un PCDR ?

---

Il s'agit d'un document qui identifie les grands enjeux pour une commune dans les années à venir dans tous les domaines (emploi, logement, vie sociale, environnement, ...) et qui fixe des objectifs à atteindre. Ce PCDR est élaboré et mis en œuvre au cours d'une Opération de Développement Rural (ODR) (cf. ci-après) où les citoyens sont invités à donner leur avis lors des grandes étapes de consultation. En Wallonie, plus d'une centaine de communes mènent actuellement une ODR.

Le PCDR est constitué de 5 parties :

- **Partie I** : la description des caractéristiques socio-économiques de la commune (objet du présent rapport) ;
- **Partie II** : les résultats de la consultation de la population ;
- **Partie III** : les objectifs de développement ;
- **Partie IV** : les projets pour atteindre ces objectifs ;
- **Partie V** : un tableau récapitulatif détaillant les différents projets, la planification temporelle, les intervenants financiers et les objectifs poursuivis.

### 1.2 Qu'est-ce qu'une ODR ?

---

Une Opération de Développement Rural (ODR) consiste en un ensemble coordonné d'actions de développement, d'aménagement et de réaménagement entreprises en milieu rural par une commune. Ces opérations ont pour but la revitalisation et la restauration de la commune, dans le respect de ses caractéristiques propres et de manière à améliorer les conditions de vie de ses habitants aux points de vue économique, social, culturel, etc.

#### A. Les trois originalités d'une ODR

##### La participation citoyenne

Réunions de village, groupes de travail et commission locale de développement rural (CLDR) permettent à chaque citoyen qui le désire de réaliser avec d'autres l'état de la situation de la commune, de définir des objectifs de développement et les projets à mettre en œuvre.

##### Un programme global

Une opération de développement rural, c'est avant tout une réflexion globale sur l'ensemble des aspects qui caractérisent une commune rurale : agriculture, économie, emploi, aménagement du territoire, urbanisme, environnement, mobilité, action culturelle, etc.

##### Une réflexion stratégique à long terme, clairement encouragée

Le programme communal qui émane de cette réflexion collective propose des objectifs qui orienteront la politique locale pour plusieurs années (maximum 10 ans). Les projets se réaliseront par conventions entre la Commune et la Région. L'aide de cette dernière peut aller jusqu'à 80% du coût des projets, suivant leur type.

## B. La participation citoyenne

La participation citoyenne revêt une importance fondamentale dans l'élaboration du PCDR. Cette participation citoyenne va permettre aux citoyens de donner leurs avis et leurs visions sur le développement futur de la Ville de Braine-le-Comte.

Cette participation se décline en **3 phases** :

### Consultation de la population

La consultation de la population se fera au travers de rencontres organisées dans les cinq villages et le centre de l'entité avec comme objectifs : « identifier les atouts et les faiblesses de ces derniers et proposer des pistes d'amélioration pour l'avenir ». Une réunion avec l'ensemble des acteurs communaux (administration, élus, ...) est également prévue afin d'avoir la vision des pratiquants du territoire.

Les résultats de ces concertations permettront de dégager les envies, les idées et les souhaits des citoyens. Cette première phase permettra également de compléter la partie I de l'étude : *la description des caractéristiques socio-économiques de la commune*.

### La CLDR

Cette phase reprend la constitution de la Commission Locale de Développement Rural (CLDR) qui sera constituée d'une quarantaine de membres (20 effectifs et 20 suppléants), issus tant de la population que du Conseil communal.

Cette Commission est essentielle au PCDR. En effet, elle assurera le suivi de l'ensemble de l'étude du PCDR ainsi que le suivi de la concrétisation des fiches projets après l'approbation du document par le Gouvernement wallon.

La CLDR est représentative des villages, des classes d'âge, des catégories socioprofessionnelles de la commune. Ses membres sont donc les représentants de la population.

La CLDR est un lieu de débat démocratique et de propositions. Elle se réunit 4 à 6 fois par an en séance plénière. Elle organise et coordonne des Groupes de Travail (ouverts aux habitants qui le souhaitent) pour approfondir des sujets, réaliser une action concrète, préciser un projet, ...

Elle organise également des réunions publiques dans les villages pour demander à la population de préciser un projet qui va démarrer, de réagir sur des plans d'aménagement, etc.

Les principes de base qui motivent les membres de la CLDR, afin de jouer efficacement leur rôle de relais sont :

- Informer la population de la philosophie du Développement Rural, de l'importance de la participation citoyenne, du rôle de relais qu'ils jouent entre la population et le pouvoir communal ;
- Informer la population de l'avancement des projets menés par la commune, des activités de la Commission, des résultats des débats de la CLDR ;
- Assurer une bonne représentativité des intérêts de tous les habitants ;
- Veiller à ce que les groupes de travail rassemblant les habitants concernés (par un thème, ou un projet particulier) restent ouverts à tous les habitants qui manifestent le souhait de s'y investir ;
- Donner à la commune des avis judicieux, en ayant une bonne perception des enjeux de la commune ;
- Consulter les habitants et veiller à l'adéquation entre les projets menés et les besoins réels des habitants ;
- Rechercher la cohérence des actions menées à Braine-le-Comte et le respect de chacun (population, Conseil communal, administration communale, ...)

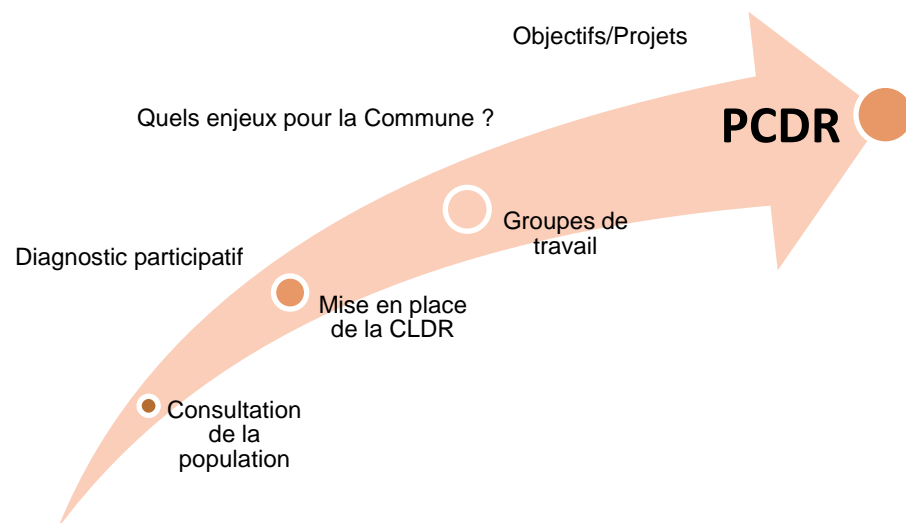
La composition de la Commission est fixée par le Conseil communal.

## Les groupes de travail

A l'issue de la partie I, *la description des caractéristiques socio-économiques de la commune*, un inventaire et la description des atouts, faiblesses, opportunités et menaces sera établie. Il s'agira alors de mettre en évidence les problématiques locales les plus criantes. Puis, sur base des souhaits des citoyens et des potentialités de la commune, il conviendra de définir toute une série d'objectifs afin d'améliorer le cadre de vie de la commune.

Dès lors, les groupes de travail (GT) avec les citoyens, aidés de référents techniques et de l'auteur de projets, élaboreront des objectifs de développement et proposeront des premières idées de projets qu'ils aimeraient voir se réaliser.

Il s'agira de définir, de manière générale, les opérations que la Commune entend mener pour porter à bien ce projet de développement rural.







## 1 Préambule

Ce document constitue la **Partie I** de l'étude : la description des caractéristiques socio-économiques de la commune.

L'ensemble des informations reprises dans ce document sont arrêtées au **01 juillet 2014**. En effet, le territoire communal et ses caractéristiques sont en perpétuelle évolution, il s'agit donc de donner une limite dans la récolte des informations et leur interprétation. Les informations nécessitant une mise à jour importante lors de l'élaboration des dernières phases ont été modifiées.

Cette étude se base sur l'ensemble des données suivantes :

- Données récoltées auprès de l'administration communale ;
- Site internet de la Ville de Braine-le-Comte ;
- Données issues du portail de la Région wallonne ;
- Données cartographiques de la Région wallonne ;
- Fiche environnementale de la Commune (DGRNE) ;
- Données statistiques ;
- Base de données CAP Ruralité (université de Liège) ;
- Données issues de différentes études déjà réalisées sur le territoire communal : Schéma de Structure Communal, Périmètre de Rénovation Urbaine du centre de Braine-le-Comte, ... ;
- Différents témoignages ;
- Etc.

En plus de l'ensemble des données récoltées, le document se base sur deux visites de terrain : le 11 mars 2014 et le 17 avril 2014.

Ces visites ont pour objectif d'appréhender au mieux le territoire communal et d'illustrer les différents propos repris dans le programme.

D'autres visites informelles ont été organisées dans les différents villages en fonction des questions et thématiques.

Un **atlas cartographique** se trouve en annexe reprenant l'ensemble des cartes présentées dans le rapport.

L'ensemble du document a été présenté à la Commune en date du 24/06/2014.

Suite aux remarques, le document a été adapté et présenté aux réunions de consultation de la population :

- à Hennuyères le mardi 7 octobre 2014 ;
- à Braine-le-Comte le jeudi 9 octobre 2014 ;
- à Ronquières / Henripont le mardi 14 octobre 2014 ;
- à Steenkerque / Petit-Rœulx le jeudi 16 octobre 2014.

Suite à ces différentes réunions, le diagnostic a été adapté et mis à jour, prenant en compte la vision des différents citoyens qui se sont exprimés afin de tendre vers un diagnostic dit « participatif ».

**Une dernière mise à jour a été faite en juin 2018.**

## 2 Historique<sup>1</sup>

Lors de la fusion des communes de janvier 1977 naît l'entité de Braine-le-Comte telle qu'elle est actuellement. Cette entité communale résulte de la fusion des anciennes communes de :

- Braine-le-Comte ;
- Hennyères ;
- Henripont ;
- Petit-Roeulx-Lez-Braine ;
- Ronquières ;
- Steenkerque.

### 2.1 Braine-le-Comte (centre)

Braine-le-Comte présente la morphologie d'un centre médiéval, entouré de remparts dont il reste certains vestiges. La ville s'étend vers le sud avec l'arrivée du chemin de fer et l'implantation de la gare. Le développement tentaculaire de maisons pavillonnaires le long des axes routiers, encouragé par la proximité de Bruxelles, a modifié la forme historique de la ville.

Jusqu'en 1150, Braine-le-Comte qui se nomme alors Braine-la-Wilhote est dominée par les religieuses de Sainte-Waudru (Mons). Avec l'implantation des comtes de Hainaut, le site change de nom et le paysage se transforme, désormais marqué d'un fort et d'un donjon, d'une cour fortifiée (où sera l'église) et d'un moulin. Braine-le-Comte est désormais une possession du comte de Hainaut, en terres brabançonnaises. Le comte Baudoin IV était surnommé le Bâtisseur, il fait de Braine-le-Comte une ville militaire. A partir du 14<sup>ème</sup> siècle, Braine-le-Comte devient aussi une ville marchande ; une halle est construite.

La forteresse bâtie et ses remparts (qui datent probablement des 13<sup>ème</sup>-14<sup>ème</sup> siècles) sont détruits au 17<sup>ème</sup> siècle par Carlos de Gurrea, duc de Villahermosa, gouverneur général des Pays-Bas, afin d'empêcher les Français de s'y retirer.

<sup>1</sup> Les informations présentes dans ce chapitre sont issues du Schéma de Structure Communal, du site internet de la commune, du « Patrimoine monumental de la Belgique n°23 » et du Schéma directeur de rénovation urbaine du centre de Braine-le-Comte.

L'enceinte de la ville comprenait trois portes : celle de Mons, de Bruxelles et de Nivelles, à droite de laquelle figure encore la tour à Kies (tour aux chiens). La ville est pillée et saccagée par les Brabançons en 1424, puis prise d'assaut en l'an 1583 par les milices soulevées contre les Espagnols.

La localité passe aux mains de la maison d'Arenberg en 1652. Le duc d'Arenberg en avait la seigneurie et la juridiction ainsi que sa châtellenie qui comprenait onze villages (Haut-Ittre, Feluy, Bois-Seigneur-Isaac Braine-le-Château, Wauthier-Braine, Ecaussinnes, Henripont Braine-l'Alleud, Quenast, Saintes, Steenkerque). La situation reste ainsi jusqu'à la fin de l'Ancien Régime.



Figure 1 : Carte de Ferraris, Braine-le-Comte en 1777 (Source : <http://www.kbr.be>)

Le centre ancien de Braine-le-Comte apparaît de façon nette sur la carte Ferraris ci-dessus. Les principaux axes actuels sont déjà marqués (rue d'Horrues, avenue de la Houssière, rue de la Bienfaisance, rue Saint-Géry, la N533, la N6), ainsi que le tissu de rues étroites du centre.

Compte-tenu de sa position géographique entre Mons et Bruxelles, le chemin de fer arrive à Braine-le-Comte dès 1841 : il s'agit de la ligne Bruxelles-Paris. Cela marque le début du développement de l'urbanisation vers la voie ferrée et de l'ère industrielle de la ville qui voit son nombre d'habitants quasiment doubler entre 1840 et 1890.

## 2.2 Steenkerque

Steenkerque se partage au Moyen-Âge entre le chapitre Saint-Vincent de Soignies, les bénédictins de Ghislenghien et les Prémontrés de Saint-Feuillien du Roeulx. Le village a conservé une structure médiévale marquée par son église en hauteur (visible sur la carte de Ferraris ci-dessous).

Le village est connu pour avoir été le site d'une des batailles les plus sanglantes du règne de Louis XIV (environ 15.500 victimes). La bataille de Steenkerque (alors orthographié Steinkerque) du 3 août 1692 voit s'opposer l'armée française à la Ligue d'Augsbourg (armées des princes protestants inquiets de la Révocation de l'Edit de Nantes composées de contingents anglais, écossais, hollandais, danois, allemands, espagnols, et quelques officiers originaires des provinces «belges» dirigées par le roi d'Angleterre Guillaume II). L'avantage à la fin de la bataille est à l'armée française.

Village à la structure médiévale bien conservée, Steenkerque est soumis au Règlement Général sur les Bâtisses en Milieu Rural (RGBSR) (cf. 3.2.5.1).



Figure 2 : Carte de Ferraris, Steenkerque en 1777 (Source : <http://www.kbr.be>)

## 2.3 Petit-Roeulx-lez-Braine

Le village est connu avec certitude dès le 9<sup>ème</sup> siècle grâce aux documents écrits laissés par l'abbaye mérovingienne de Nivelles.

Il s'agit du plus petit village de l'entité, qui s'est davantage développé le long de la rue du Centre qu'autour de son église (le centre ancien est visible sur la carte de Ferraris ci-dessous).



Figure 3 : Carte de Ferraris, Petit-Roeulx-Lez-Braine en 1777 (Source : <http://www.kbr.be>)

## 2.4 Ronquières

Ronquières se situe à l'est du territoire communal, séparé de Braine-le-Comte centre par le Bois de la Houssière.

En 977, Godefroid le Captif donne cette terre à l'abbaye de Saint-Ghislain, qui fut ensuite acquise par l'abbaye de Cambron. La seigneurie relève du duché de Brabant jusqu'à la fin de l'Ancien Régime, à la différence des autres villages composant l'actuel Braine-le-Comte. Propriété des seigneurs d'Audenarde (aux environs de l'an 1200), elle entre ensuite dans le patrimoine des seigneurs d'Enghien. Le village a toujours été dominé par l'agriculture : culture de céréales, de la betterave sucrière et élevage de dindons. Le travail du verre a par ailleurs été présent avant la seconde guerre mondiale par le biais des verreries Brancart au hameau de Fauquez, ce dont témoigne la chapelle de Verre (Sainte-Lutgarde) située en limite communale.



Figure 4 : Carte de Ferraris, Ronquières en 1777 (Source : <http://www.kbr.be>)

L'histoire de Ronquières est marquée par l'arrivée du plan incliné inauguré le 1<sup>er</sup> avril 1968, situé sur le canal de Charleroi à Bruxelles. Le village a profité de cette activité économique mais a gardé sa morphologie villageoise.

## 2.5 Henripont

Ce petit village est situé entre le canal Bruxelles-Charleroi et le Bois de la Houssière qui le sépare du centre de Braine-le-Comte.

Au 12<sup>ème</sup> siècle, Henripont passe sous la domination de l'abbaye de Saint Ghislain. Il ne reste rien du château construit au 15<sup>ème</sup> siècle. Henripont est un village à dominante agricole, situé à la limite du duché de Brabant. La carte de Ferraris montre que le village a peu évolué depuis la fin du 18<sup>ème</sup> siècle.



Figure 5 : Carte de Ferraris, Henripont en 1777 (Source : <http://www.kbr.be>)



## 2.6 Hennuyères

L'abbaye mérovingienne de Nivelles dispose du domaine d'Hennuyères au Moyen-Âge.



Figure 6 : Carte de Ferraris, Hennuyères en 1777 (Source : <http://www.kbr.be>)

Sur la carte de Ferraris ci-dessus, Hennuyères apparaît comme un petit village de quelques maisons et fermes. Il est aujourd'hui le village le plus peuplé de l'entité, pourvu de nombreuses maisons pavillonnaires formant quasiment une conurbation avec Virginal-Samme (Ittre). L'histoire du développement d'Hennuyères est récente : le village se développe grâce à l'industrie (les Tuileries d'Hennuyères) puis grâce à sa position à la limite du Brabant-Wallon attirant des Bruxellois à la recherche d'un cadre de vie rural.

## 2.7 Conclusion

---

### **L'histoire de l'entité de Braine-le-Comte :**

#### **Ce qu'il y a à retenir ...**

- Le territoire de Braine-le-Comte résulte en 1977 de la fusion de six communes.
- Les villages sont principalement marqués par l'importance du secteur agricole.
- Le village de Steenkerque a malgré lui été le terrain de la Grande Histoire, lors de la bataille de Steinkerque (orthographe de l'époque du village) en 1692.
- De l'importance militaire de Braine-le-Comte, tenue par le comte de Hainaut en territoire Brabant restent principalement les vestiges des remparts.
- Les industries ont également laissé des traces sur le territoire communal, à Ronquières notamment où se sont installées des verreries et plus tard le plan incliné.

### 3 Situation existante de droit

#### 3.1 Schémas d'aménagement et documents d'orientation

Les schémas et les documents d'orientation définissent la conception de l'aménagement du territoire.

Au niveau régional, il s'agit du Schéma de Développement de l'Espace Régional (SDER) et au niveau communal, du Schéma de Structure Communal (SSC).

Ce sont des documents d'orientation, qui n'ont pas valeur réglementaire et qui fixent des objectifs et les options d'aménagement du territoire.

##### 3.1.1 Le Schéma de Développement de l'Espace Régional (SDER)

Le SDER a été adopté par le Gouvernement wallon le 27 mai 1999 et est actuellement en révision (cf. ci-après). Son cadre légal, qui n'a ni force obligatoire ni valeur réglementaire est donné pour rappel. Il n'en constitue pas moins un document d'orientation stratégique pour toute décision des pouvoirs publics.

« Art. 13. §1<sup>er</sup>. Le schéma de développement de l'espace régional exprime les options d'aménagement et de développement pour l'ensemble du territoire de la Région wallonne.

§2. Le schéma indique :

1. l'évaluation des besoins sociaux, économiques, patrimoniaux et environnementaux ainsi que l'analyse des contraintes et potentialités du territoire de la Région wallonne ;

2. les objectifs généraux d'harmonisation des activités, de mobilité, de gestion parcimonieuse du sol, de conservation et de développement du patrimoine dans la perspective du développement durable visé par le décret du 21 avril 1994 relatif à la planification en matière d'environnement dans le cadre du développement durable ;

3. les options à prendre et les objectifs sectoriels à atteindre, notamment en matière de mobilité, d'équipements et d'infrastructures d'intérêt suprarégional ou régional. »

Sur base de l'analyse de la situation actuelle et des tendances pour l'avenir, le SDER a déterminé huit grands objectifs :

1. Structurer l'espace wallon;
2. Intégrer la dimension suprarégionale dans le développement spatial de la Wallonie;
3. Mettre en place des collaborations transversales;
4. Répondre aux besoins primordiaux;
5. Contribuer à la création d'emplois et de richesses;
6. Améliorer l'accessibilité du territoire wallon et gérer la mobilité;
7. Valoriser le patrimoine et protéger les ressources;
8. Sensibiliser et responsabiliser l'ensemble des acteurs.

Pour réaliser ces objectifs généraux, il est nécessaire que l'espace wallon soit structuré de manière équilibrée. C'est pourquoi le SDER propose ainsi un projet de structure spatiale pour la Wallonie définissant des composantes suprarégionales (« aires métropolitaines » reliées entre elles par des « euro-corridors ») et régionales.

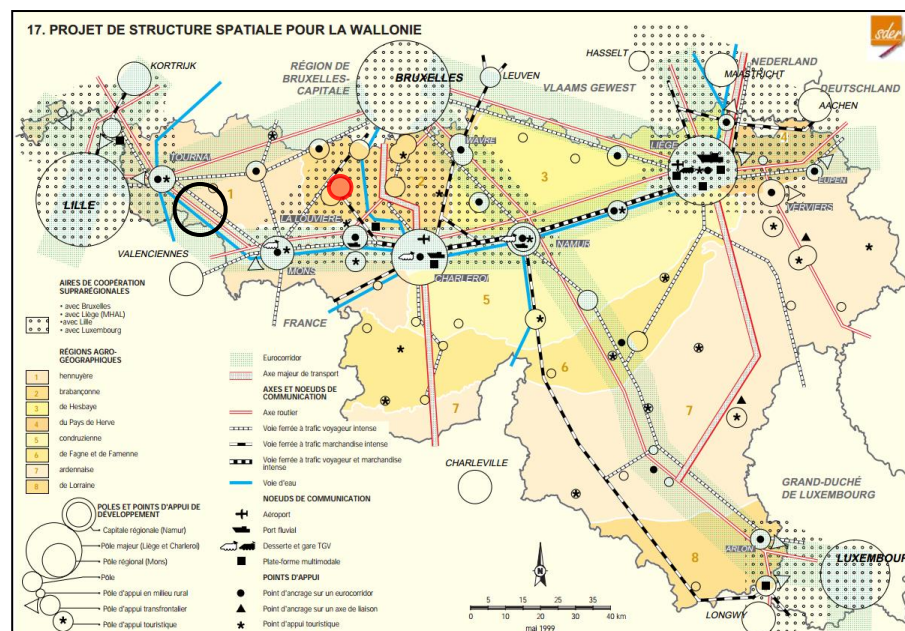


Figure 7 : Carte 17 du SDER, Projet de structure spatiale pour la Wallonie

Au sein de ce projet de structure spatiale, Braine-le-Comte constitue, de manière conjointe avec Soignies, un pôle de développement qui doit « assurer [son] rôle de centre par rapport à la zone qu'il draine ». Pour cette catégorie de pôles, il s'agit de les rendre attractifs par la qualité de plusieurs de leurs composantes telles que les espaces publics, les équipements, les commerces et services et l'offre d'emploi. En termes d'offre de transport, Braine-le-Comte bénéficie des lignes de chemins de fer reliant d'une part La Louvière et Bruxelles et d'autre part Mons et Bruxelles.

### 3.1.2 Révision du SDER

Le document est donc actuellement en cours de révision, le projet de SDER a été adopté le 7 novembre 2013 et a été mis à l'enquête publique du 29 novembre 2013 au 13 janvier 2014.

Ce nouveau document se structure en quatre parties.

#### 3.1.2.1 Projet de territoire

Il s'agit de fixer les défis, priorités et principes du SDER en insistant sur la place de la Wallonie dans l'Europe. Il s'agit d'un « *projet ambitieux, pluriel, opérationnel, ouvert et partagé* ».

Les cinq grands principes du projet de SDER sont :

- Utilisation rationnelle des territoires et des ressources ;
- Attractivité socio-économique et compétitivité territoriale ;
- Gestion qualitative du cadre de vie ;
- Mobilité maîtrisée ;
- Renforcement des centralités : il y a lieu de privilégier le renouvellement, la mixité fonctionnelle et sociale et la densification des centralités urbaines et rurales.

#### 3.1.2.2 Objectifs

Les objectifs sont divisés en quatre piliers :

- **Pilier I** : Répondre aux besoins des citoyens en logements et en services et développer l'habitat durable ;
- **Pilier II** : Soutenir une économie créatrice d'emplois en exploitant les atouts de chaque territoire ;
- **Pilier III** : Mieux aménager le territoire pour permettre le développement de transports durables ;
- **Pilier IV** : Protéger et valoriser les ressources et le patrimoine.
- 

Ces piliers ont pour but de répondre à l'enjeu global « *Comment un développement territorial équilibré et solidaire peut-il répondre aux besoins de la population et du système productif, aux besoins en mobilité, aux défis de compétitivité et de cohésion sociale, tout en préservant les ressources naturelles, en améliorant le cadre de vie des habitants et en valorisant le patrimoine naturel et bâti ?* »<sup>2</sup>

<sup>2</sup> Portail de la Wallonie



### 3.1.2.3 Structure territoriale

Il s'agit d'affirmer le caractère pluriel de la Wallonie.

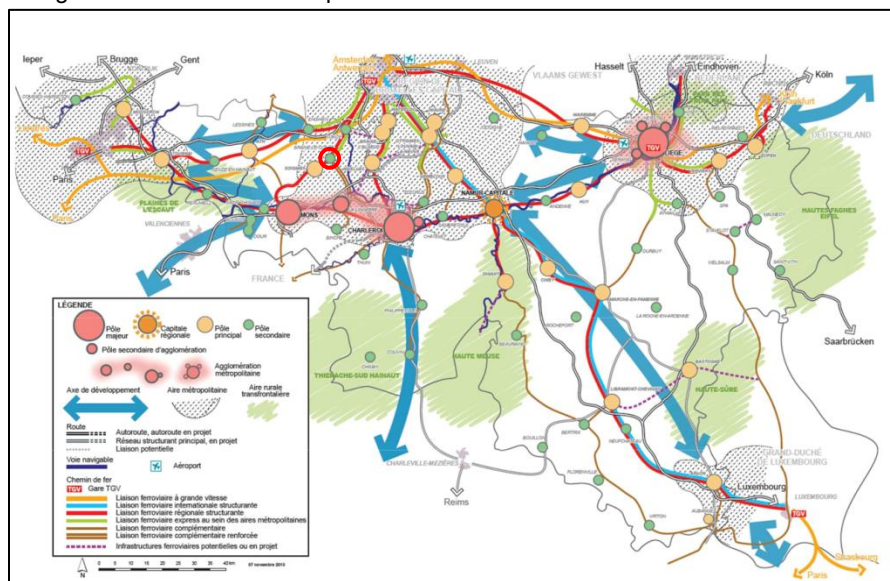


Figure 8 : Structure territoriale de la Wallonie, projet de SDER

Suivant cette carte, Braine-le-Comte constitue un pôle secondaire et a été, contrairement au SDER de 1999, dissociée de Soignies. La commune se situe sur la liaison ferroviaire régionale structurante qui relie Mons à Bruxelles. De plus, Braine-le-Comte est intégrée à l'aire métropolitaine bruxelloise grâce, notamment à sa bonne connexion ferroviaire avec celle-ci.

### 3.1.2.4 Mesures opérationnelles

Les mesures constituent des indications pour la mise en œuvre opérationnelle du projet de territoire et des objectifs.

### 3.1.3 Schéma de Structure Communal

Le CWATUPE (art. 16 à 18) définit le Schéma de Structure Communal comme un « document d'orientation, de gestion et de programmation du développement de l'ensemble du territoire communal ».

L'objet du Schéma de Structure Communal est de définir une politique d'aménagement du territoire dans le cadre d'un projet de développement communal. Ce projet doit respecter les dispositions du plan de secteur et tenir compte des moyens communaux.

La Ville de Braine-le-Comte s'est dotée d'un Schéma de Structure Communal qui a été adopté en 2012.

Le Schéma de Structure Communal fixe les objectifs suivants :

- Structurer l'espace communal,
- Répondre aux besoins,
- Contribuer à la création d'emplois et de richesses,
- Améliorer l'accessibilité du territoire communal et favoriser une mobilité durable,
- Valoriser le patrimoine et protéger les ressources,
- Intégrer le développement durable,
- Sensibiliser à l'aménagement du territoire.

Ces objectifs sont déclinés en sous-objectifs et en mesures. Ces dernières sont reprises dans l'atlas cartographique du Schéma de Structure Communal.

### 3.1.4 Plan Communal de Mobilité

Le Plan Communal de Mobilité (PCM) est un document de planification de la mobilité à l'échelle d'une commune.

Il poursuit des objectifs d'amélioration de la mobilité et de l'accessibilité, de la sécurité routière et du cadre de vie sur le territoire concerné.

**En matière d'accessibilité et de mobilité**, il s'agit :

- d'organiser un système de déplacement cohérent pour les personnes et les marchandises dans la commune ;
- d'organiser une multimodalité, une hiérarchisation des voiries et une signalétique adéquate ;
- d'offrir une réponse en terme d'accessibilité aux pôles d'activité principaux, pour tous, notamment pour les personnes à mobilité réduite ;
- de favoriser la marche à pied, le vélo et les transports collectifs, d'encourager l'intermodalité et un usage plus rationnel de l'automobile ;
- de contribuer à localiser au mieux les lieux de vie et d'activités, en favorisant la mixité des fonctions.

**En matière de sécurité routière**, le PCM a pour objectif de réduire le nombre et la gravité des accidents de la route.

**En matière de qualité du cadre de vie**, les objectifs sont :

- d'améliorer la convivialité des espaces publics et d'y favoriser le développement d'activités dites " de séjour " (vie locale);
- de diminuer les nuisances environnementales (bruit, pollution atmosphérique, etc.).

Le PCM se découpe en trois phases comprenant l'établissement d'un diagnostic de la situation existante, la définition d'objectifs et l'établissement de propositions concrètes pour l'amélioration de la mobilité.

Il permet de doter la commune d'une vision prospective de sa mobilité à court et moyen terme.

Braine-le-Comte dispose, depuis 2007, d'un Plan Communal de Mobilité. Les communes limitrophes ont, elles aussi, majoritairement un PCM approuvé (en orange sur la carte), exception faite de Silly qui n'a jamais initié cette démarche et de Nivelles qui devrait réaliser une mise à jour de son PCM.

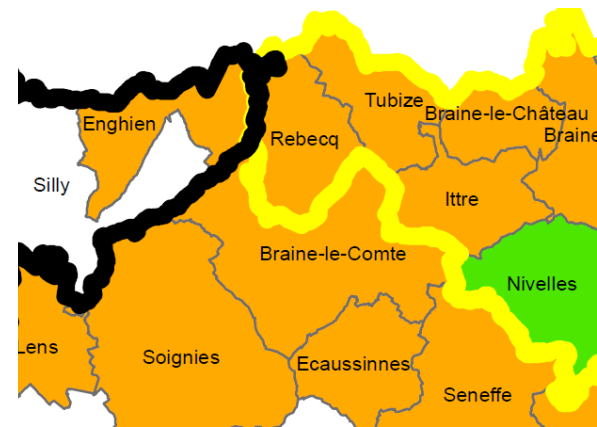


Figure 9 : Les PCM en Wallonie, situation de février 2013 (Source : portail de la mobilité)

A l'échelle de Braine-le-Comte, le PCM fixe les objectifs suivants :

- « En matière de circulation automobile
  - Assainir l'axe de la N6 et de la N533, en particulier les secteurs accidentogènes,
  - Diminuer le transit sur la N6 et le transit « sauvage » sur les voiries communales du centre-ville,
  - Maîtriser les vitesses en traversée des villages,
- En matière de transports en commun et ce en alternative aux liaisons routières saturées de/vers Bruxelles :
  - Renforcer les bus sur les axes et zones urbaines en rabattement sur les gares,
  - Augmenter la capacité des P+R existants et en créer de nouveaux en intermodalité vers le rail,
  - Valoriser la gare de Hennuyères en appui de celle de Braine-le-Comte (B+R, P+R),
  - Renforcer les liaisons vers Soignies (zoning industriel, hôpitaux) et Enghien (écoles),

- En matière de modes doux
  - Améliorer les conditions de circulation en modes doux entre les villages, en particulier pour accéder aux écoles,
  - Renforcer l'accessibilité modes doux entre la gare et les écoles, en valorisant les aménagements existants,
  - Analyser l'opportunité de renforcer les liens cyclables entre villages (distances, pentes). » <sup>3</sup>

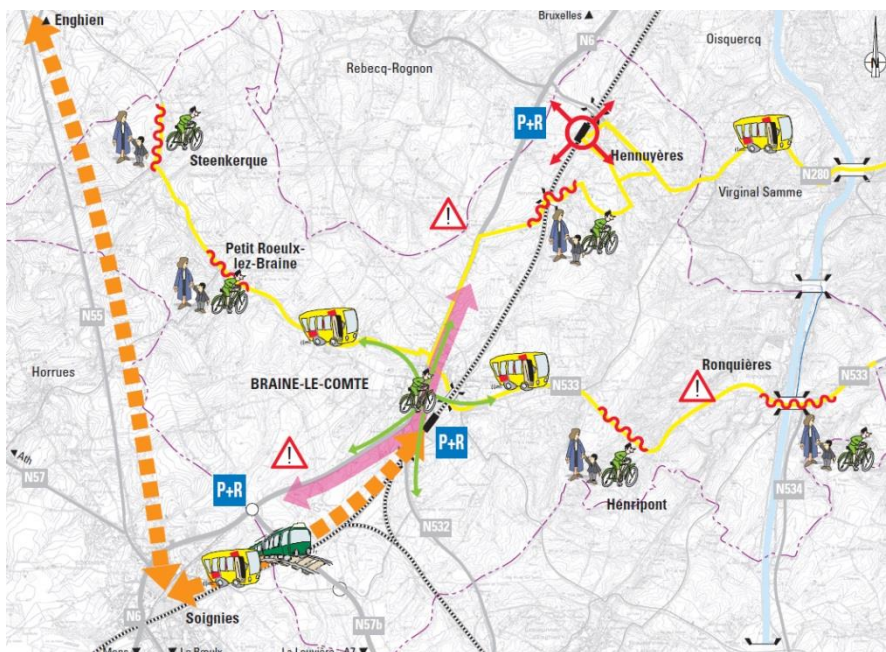


Figure 10 : Objectifs du PCM à l'échelle communale (Source : PCM, Transitec)

<sup>3</sup> Source : PCM de Braine-le-Comte, Transitec, 2007

### 3.1.5 PCM 2

Le PCM 2 est un rapport technique et Plan de déplacements à l'échelle d'une partie du territoire, autour de de Notre-Dame de Bonne Espérance, établi par le bureau Stratec en décembre 2015.

Des objectifs de mobilité avaient été définis dans le cadre du PCM de 2009, ils ont été actualisés à l'échelle de la commune et à l'échelle du quartier de l'école.

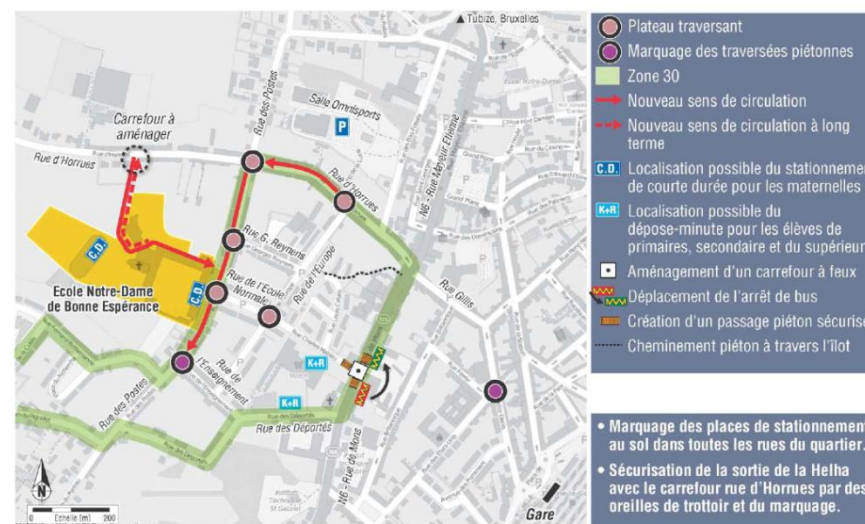


Figure 11 : Synthèse des propositions d'aménagements (Source : PCM2, Stratec)

A l'échelle de la commune, les objectifs proposés sont les suivants :

- requalifier la RN6 tout en maîtrisant les flux de transit et en valorisant la desserte en transports en commun et l'accessibilité locale ;
- optimiser l'intermodalité bus-rail et améliorer les conditions de progression des bus en heures de pointe ;
- valoriser les cheminements piétonniers et cyclables pour les liaisons avec la gare et le centre-ville ;
- redynamiser la gestion du stationnement dans les secteurs commerçants, maîtriser le stationnement de longue durée des navetteurs SNCB dans les zones commerçantes et résidentielles et améliorer les conditions de stationnement des résidents.

A l'échelle du quartier de l'établissement Notre-Dame de Bonne Espérance, les objectifs sont les suivants :

- sécuriser les cheminements des piétons sur les rues d'accès ;
- organiser les dépose-reprise des élèves ;
- assurer le stationnement des enseignants / étudiants / employés hors voirie ;
- améliorer la fluidité des circulations automobiles ;
- développer les modes de déplacements alternatifs à l'usage de la voiture individuelle
  - améliorer la desserte en transports en commun ;
  - développer l'usage du vélo ;
  - valoriser et développer le covoiturage.
- maintenir un stationnement sur voirie pour répondre aux besoins des résidents du quartier.

### **3.1.6 Opération de Rénovation Urbaine**

Le centre-ville de Braine-le-Comte fait actuellement l'objet d'une opération de rénovation urbaine. Celle-ci intègre les 12 fiches projets suivantes qui sont planifiées sur 10 ans (2011-2020) :

1. Aménagement de la Grand Place,
2. Aménagement de l'espace des Dominicains,
3. Réhabilitation de l'ancien couvent, ancienne poste,
4. Réaménagement de la rue de la Station,
5. Aménagement des entrées de ville,
6. Réaménagement de la Nationale 6,
7. Aménagement du carrefour entre les rues de Mons et Charles Mahieu,
8. Réhabilitation des Autobus brainois,
9. Réhabilitation des usines Unifast,
10. Planification des développements du quartier de la gare,
11. Aménagement et mise en valeur des promenades urbaines,
12. Projets en cours et opportunités.



## 3.2 Cadre réglementaire

### 3.2.1 Plan de secteur

La majorité du territoire est reprise en zone agricole au Plan de Secteur (71,8 %).

Une importante partie du territoire communal est reprise en espaces verts et naturels. En effet, la zone forestière s'étend sur 7,4 % du territoire communal, la zone d'espaces verts sur 4,5%, la zone naturelle sur 3,4 %. Ainsi, plus de 15 % du territoire est concerné par ce type d'affectation.

Les zones urbanisables sont majoritairement des zones d'habitat avec 8,1 % de la superficie communale. Les autres affectations sont peu représentées, avec 0,5 % de zones de services publics et d'équipements communautaires, 0,1 % de zones de loisirs. Notons également que les zones d'activités économiques et la zone d'extraction couvrent chacune 0,8% du territoire.

Les zones d'habitat se répartissent entre 57% de zones d'habitat et 43% de zones d'habitat à caractère rural. Les premières se concentrent à Braine-le-Comte, Hennuyères et Ronquières.

Les 11 zones d'aménagement communal concerté couvrent, quant à elles, 88 ha soit 1% de la superficie communale.

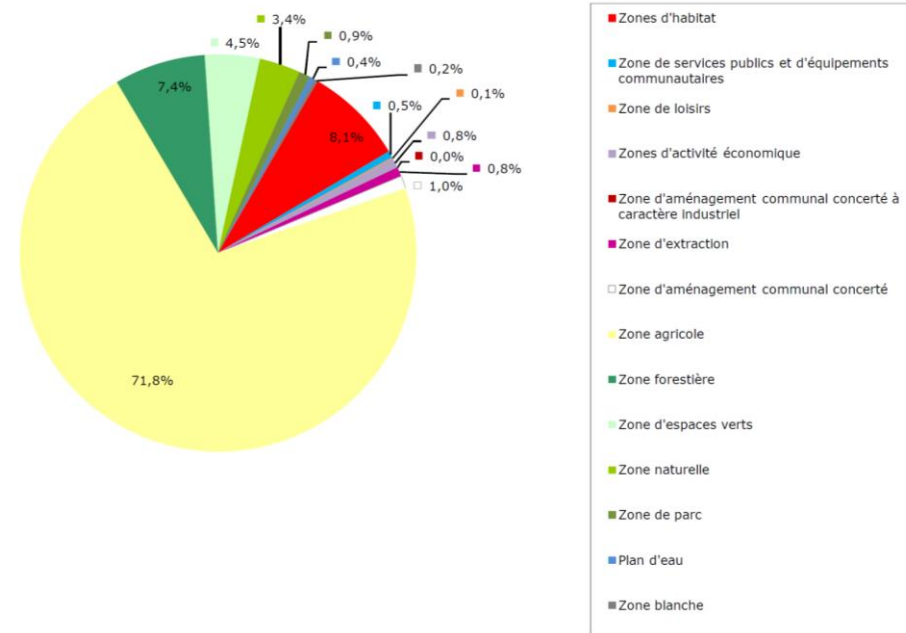


Figure 12 : Répartition des affectations au Plan de Secteur (Source : CPDT, 2007)

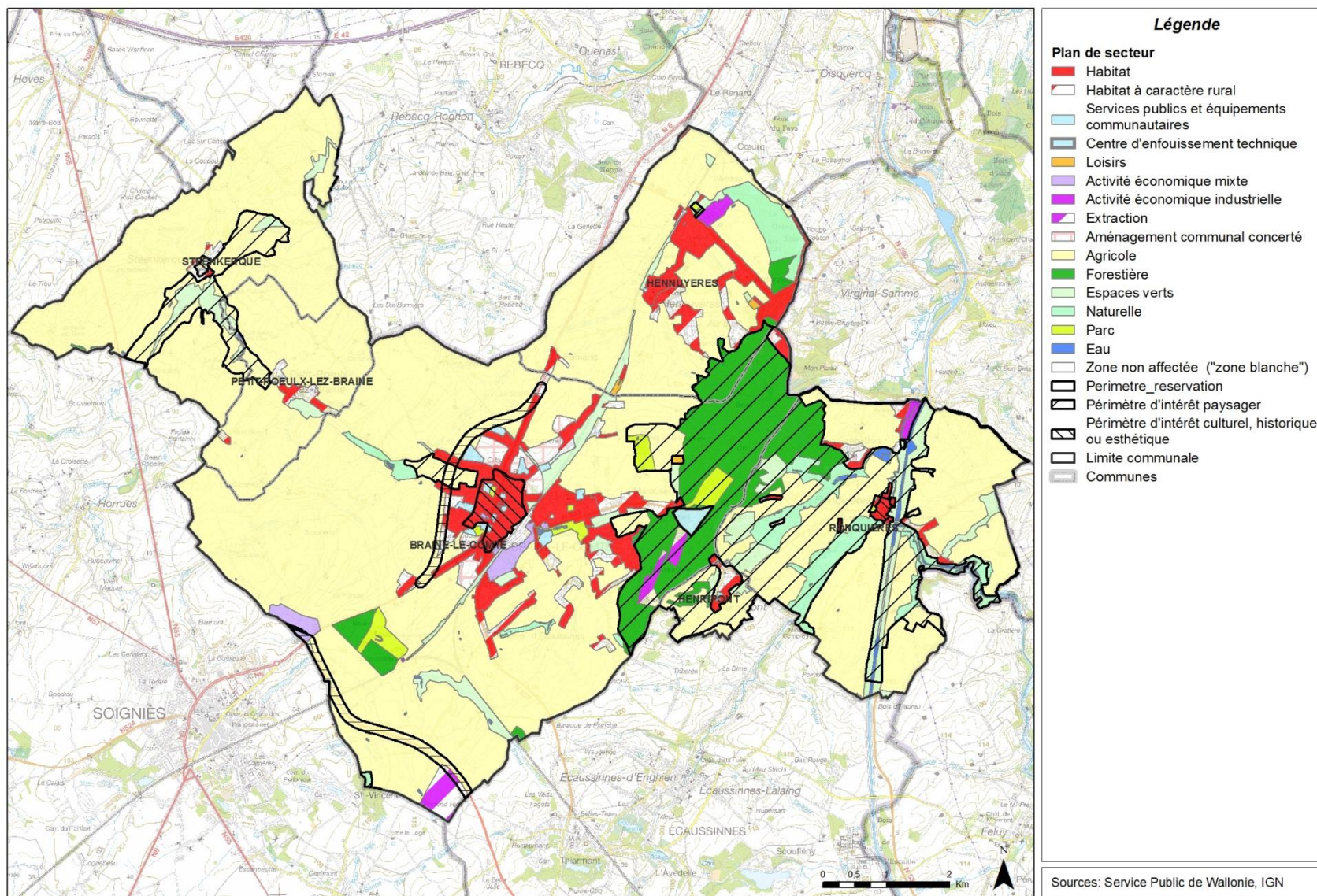


Figure 13 : Plan de Secteur

### 3.2.2 Plans communaux d'aménagement

Braine-le-Comte compte sept Plans Communaux d'Aménagement (PCA) sur son territoire dont trois portent sur le quartier du « Rond-point » situé derrière la gare SNCB de Braine-le-Comte :

- Fosse Albecq - approuvé par un arrêté du Régent du 10 novembre 1949,
- PCA n°5 - approuvé par un arrêté royal du 04 juin 1954,
- Rond-point - approuvé par un arrêté royal du 15 octobre 1955,
- Rond-point - du rond-point - approuvé par un arrêté royal du 03 juin 1966,
- Pont L'Incluse - approuvé par un arrêté royal du 11 mars 1970,
- Champ du Moulin - approuvé par un arrêté ministériel du 26 mai 1983,
- Rond-point - Marouset Houssière Rond-point - approuvé par un arrêté ministériel du 14 juin 2010. Il s'agit d'un PCA dérogatoire qui vient réviser le PCA Rond-Point approuvé en 1955.



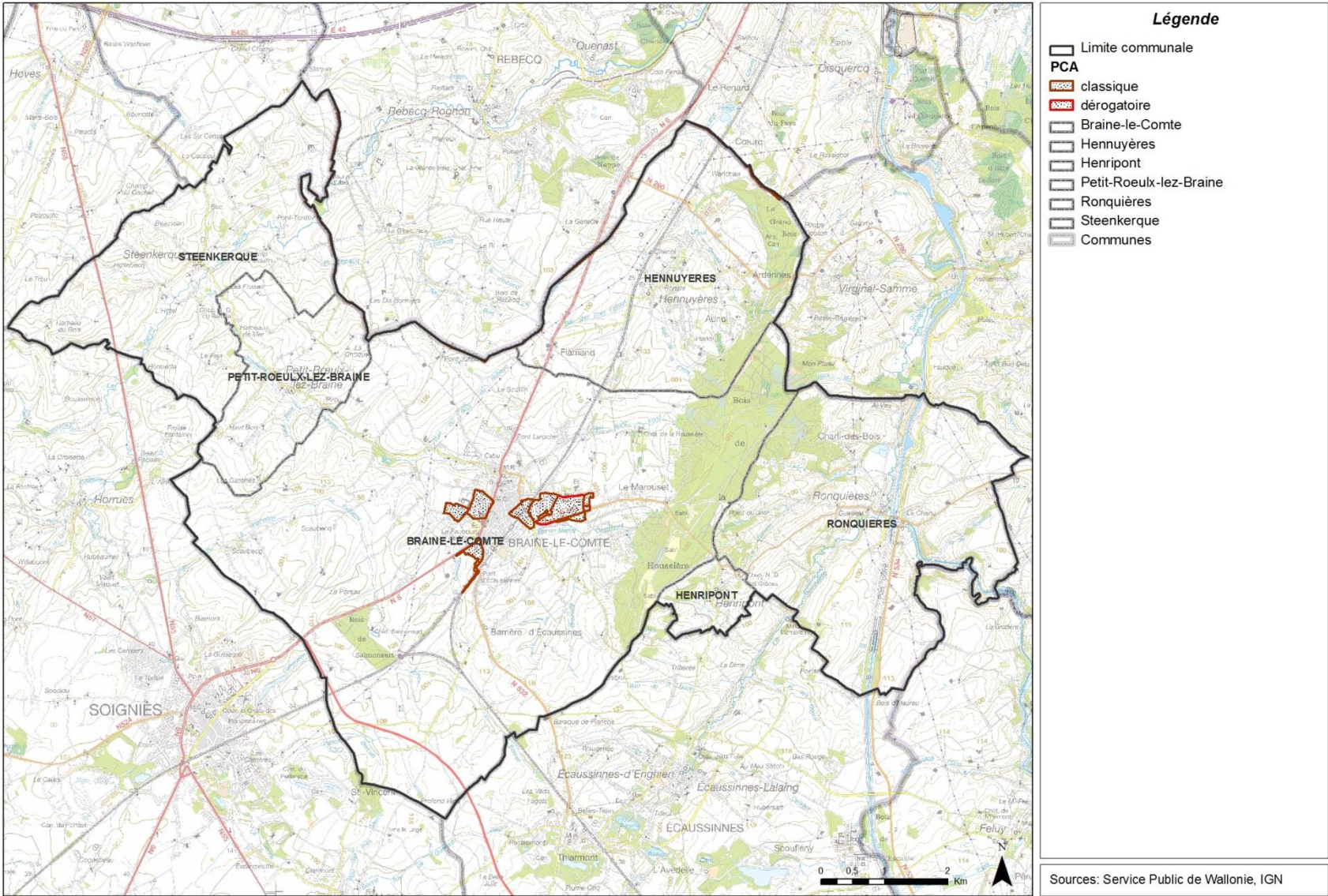


Figure 14 : Plans Communaux d'Aménagement sur Braine-le-Comte

### 3.2.3 Monuments et sites classés

Braine-le-Comte compte de nombreux monuments et sites classés :

Monuments classés	Adresse	Arrêté
Kiosque	Grand Place	21/11/1983
4 tombelles protohistoriques	Bois de la Houssière	19/11/1992
Ancienne Eglise des Dominicains	Rue des Dominicains	28/10/1949
L'Eglise Saint-Géry	Rue St-Géry	21/02/1944
Ancien Hôtel de ville, dit Hôtel d'Arenberg (façade principale et toiture avant),	Grand Place, n° 41	22/10/1973
Les vestiges des anciens remparts de la ville de Braine-le-Comte, à savoir les trois tours semi-circulaires sises dans la ruelle Larcée et une autre tour semi-circulaire sise rue des Bas-Fossés	Ruelle Larcée et rue des Bas-Fossés	7/07/1976
Ensemble formé par l'Eglise Saint-Géry et son mur de clôture	Ronquières	14/01/1950
L'Eglise Saint-Martin	Steenkerque	27/09/1972
Façade avant et totalité de la toiture, y compris les châssis, boiseries, ferronneries de la maison "Art Nouveau"	Rue Neuman, n° 51	24/05/1991
Façade avant et totalité de la toiture, y compris les châssis, boiseries, ferronneries de la maison "Art Nouveau"	Rue Neuman, n° 53	24/05/1991
Façade avant et totalité de la toiture, y compris les châssis, boiseries, ferronneries de la maison "Art Nouveau"	Rue Neuman, n° 55	24/05/1991
Façade avant et totalité de la toiture, y compris les châssis, boiseries, ferronneries de la maison "Art Nouveau"	Rue Neuman, n° 57	24/05/1991
Façade avant et totalité de la toiture, y compris les châssis, boiseries, ferronneries de la maison "Art Nouveau"	Rue Neuman, n° 59	24/05/1991
Façade avant et totalité de la toiture, y compris les châssis, boiseries, ferronneries de la maison "Art Nouveau"	Rue Neuman, n° 61	24/05/1991
Façade avant et totalité de la toiture, y compris les châssis, boiseries, ferronneries de la maison "Art Nouveau"	Rue Neuman, n° 63	24/05/1991

Sites classés	Adresse	Arrêté de classement
Site formé par le massif forestier dit "Bois de la Houssière"	Hennuyères	14/03/1940
Château de Salmonsart et ses abords (S),	Chaussée de Mons, n° 128-130	4/11/1976
Les Argilières désaffectés au lieu-dit " le Grand Bois"	Hennuyères	15/03/1993
La sablonnière du Planois à Hennuyères	Extension Bois de la Houssière	18/08/1993
Ancienne carrière Saint-Vincent	Limite communale avec Soignies	30/06/1982

Ensemble monuments et sites classés	Adresse	Arrêté de classement
Chapelle Notre-Dame du Refuge, (M) et alentours (S)	Rue Turenne, n° 1 à Steenkerque	17/04/1985
Chapelle Notre-Dame de Grâce (M) et alentours (S)	Ronquières	2/09/1985
La façade, la toiture et la machinerie arrière du moulin hydraulique dénommé "Moulin de Cambron et d'Arenberg" (M); alentours et bief du cours d'eau situé à l'arrière du bâtiment (S)	Ronquières	12/08/1988
Chapelle du Bon Dieu de Pitié (M) ainsi que le rocher dit du Chenu (S)	Ronquières	14/09/1992
Ancien couvent des Dominicains : façades et toitures (M) ainsi que l'ensemble formé par ces constructions et abords (S)	Rue des Dominicains	6/02/1981
Gare SNCB (façades et toitures) (M) et rangée d'arbres qui la borde, Place René Branquart (S)	Place René Branquart	29/04/1982

Figure 15 : Monuments et sites classés à Braine-le-Comte (Source : DGO4)





Figure 16 : Eglise Saint-Martin de Steenkerque (Source : agora)



Figure 17 : Chapelle Notre-Dame du Refuge de Steenkerque (Source : agora)



Figure 22 : Gare de Braine-le-Comte (Source : agora)



Figure 23 : Ancienne Eglise des Dominicains à Braine-le-Comte (Source : agora)



Figure 18 : Chapelle Notre-Dame de Grâce à Henripont (Source : agora)



Figure 19 : Moulin de Cambron et d'Arenberg à Ronquières (Source : agora)



Figure 24 : Bois de la Houssière (Source : agora)



Figure 25 : Bois de la Houssière (Source : agora)



Figure 20 : Ancien Hôtel de Ville à Braine-le-Comte (Source : agora)



Figure 21 : Kiosque à Braine-le-Comte (Source : agora)



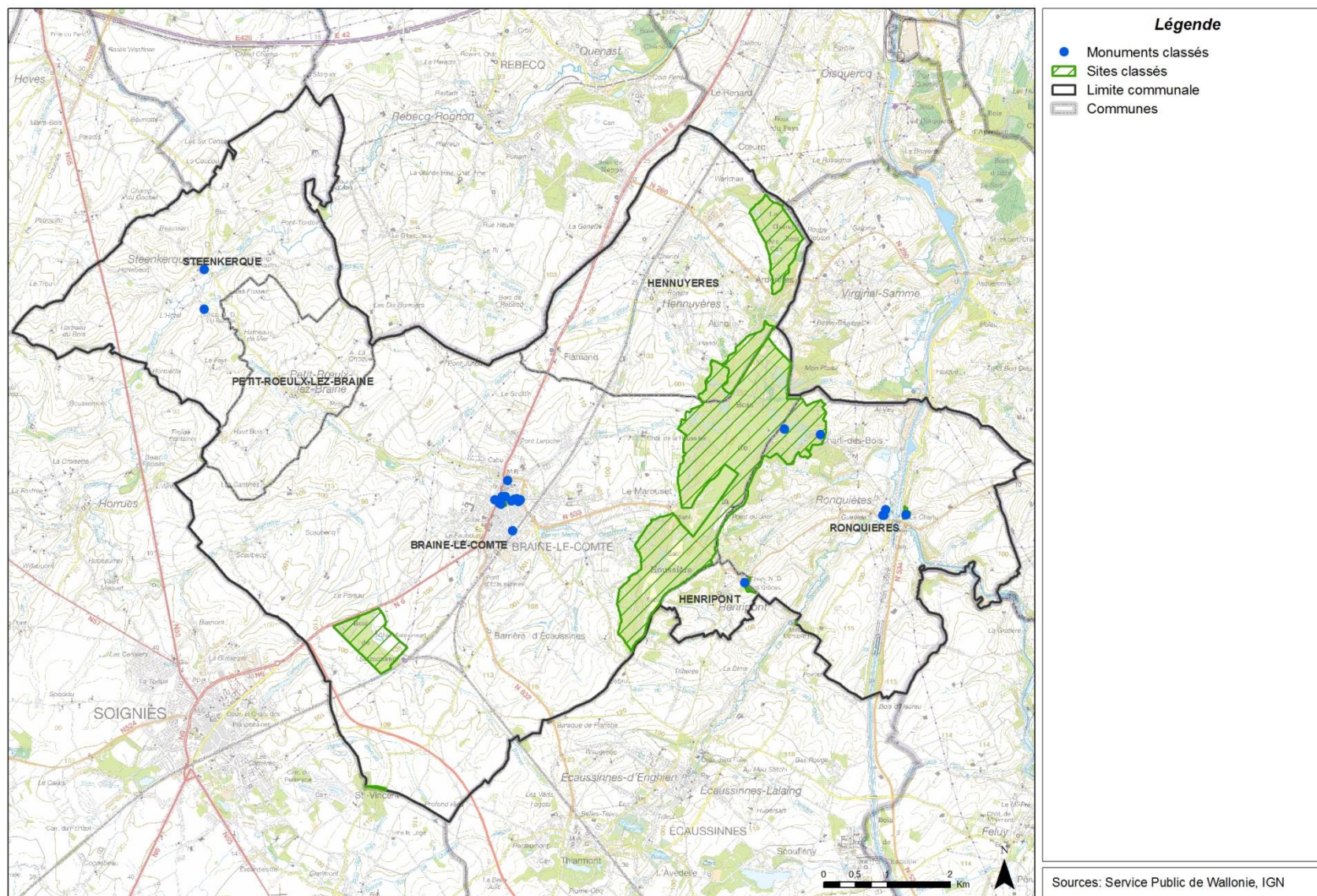


Figure 26 : Monuments et sites classés



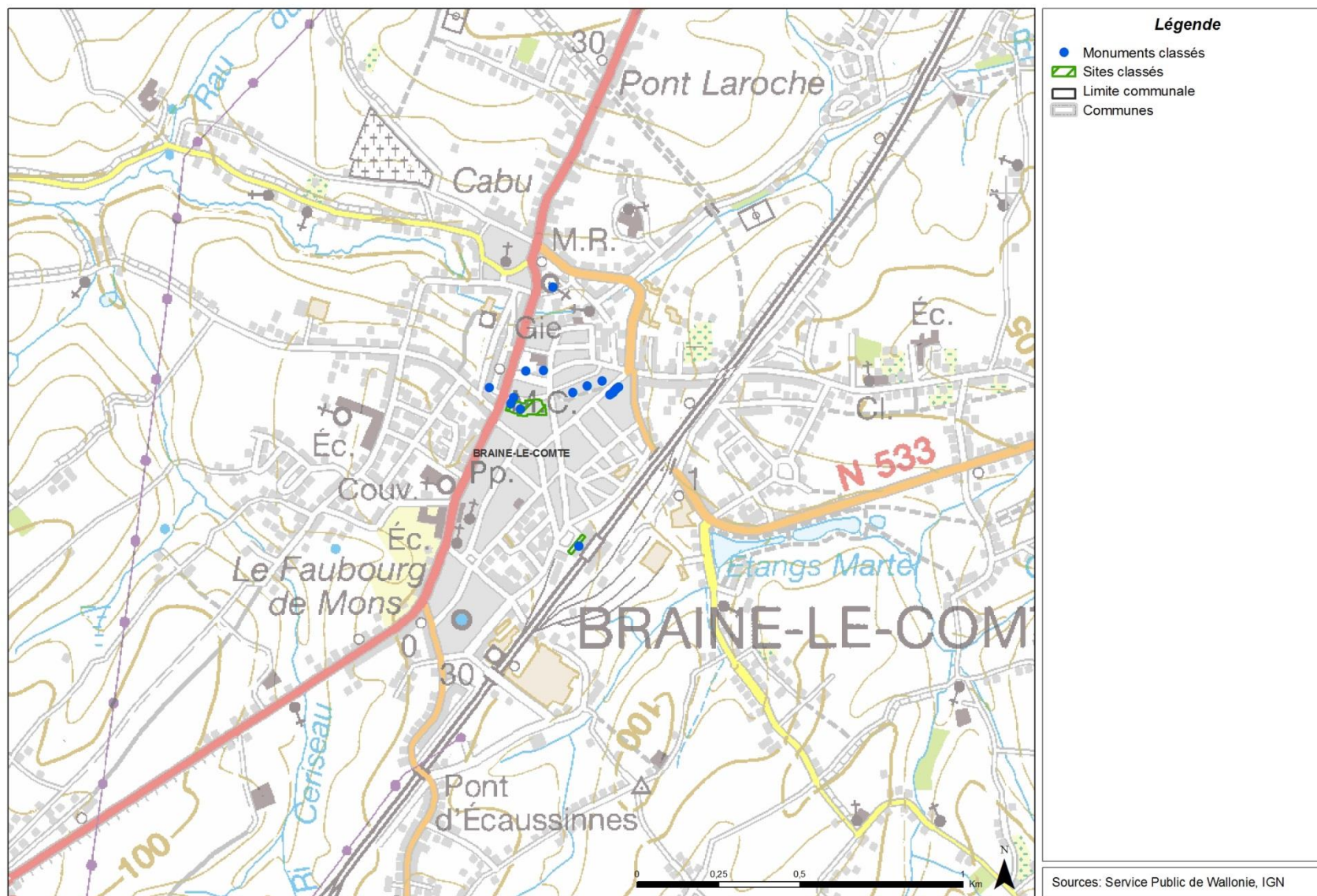


Figure 27 : Monuments et sites classés – zoom sur le centre-ville

### 3.2.4 Patrimoine naturel classé

#### 3.2.4.1 Sites Natura 2000

Le réseau Natura 2000, intégré à la législation wallonne par le décret du 6 décembre 2001, est un réseau européen de sites d'importance patrimoniale. Ces sites sont identifiés sur la base de deux directives européennes, la Directive 79/409 concernant la conservation des oiseaux sauvages et la Directive 92/43/CEE appelée directive "Habitats" ou "Faune-Flore-Habitats". Elles complètent la protection en vigueur localement par l'identification de sites où des mesures particulières sont indispensables pour assurer le développement ou le maintien à long terme des espèces ou pour assurer la pérennité d'habitats ou d'écosystèmes remarquables.

On compte un site candidat Natura 2000 sur le territoire communal. Le descriptif détaillé figure dans le chapitre 5.6 : Patrimoine naturel.

CODE	NOM DU SITE	SUPERFICIE DU SITE (HA)	SUPERFICIE SUR LE TERRITOIRE COMMUNAL (HA)
BE32007	Bois de la Houssière	714,76	640,96

Figure 28 : Site NATURA 2000 sur le territoire communal

#### 3.2.4.2 Les réserves naturelles

Deux réserves naturelles domaniales sont présentes sur le territoire communal :

- 6485- Clos du Vertbois, d'une superficie de 10,86 ha ;
- 6014- Ronquières, d'une superficie de 10,85 ha.

#### 3.2.4.3 Les arbres et haies remarquables

Les arbres et haies inscrits comme remarquables sur la liste gérée par la Division du Patrimoine de la Région wallonne (DGO4), acquièrent une reconnaissance patrimoniale et une protection dans la mesure où leur abattage ou leur modification d'aspect, est soumis à permis d'urbanisme.

La commune compte au total 360 éléments remarquables dont **92 arbres isolés, 29 groupes d'arbres et 239 haies/alignements d'arbres**.

La liste de ces éléments remarquables se situe en annexe du rapport.

#### 3.2.4.4 Les cours d'eau

D'un point de vue administratif, les cours d'eau sont répartis en « voies navigables » et « cours d'eau non navigables ».

A Braine-le-Comte, le canal Bruxelles-Charleroi est repris en cours d'eau navigable. Tous les autres cours d'eau ne sont pas navigables.

Les cours d'eau non navigables sont gérés soit par la Région wallonne (1<sup>ère</sup> catégorie), soit par les provinces (2<sup>ème</sup> catégorie), soit par les communes (3<sup>ème</sup> catégorie).

##### Cours d'eau non navigables 1<sup>ère</sup> catégorie :

- La Samme ;
- La Senne ;
- La Sennette.

##### Cours d'eau non navigables 2<sup>ème</sup> catégorie :

- Le ruisseau du Bois d'Horrues ;
- Le ruisseau de l'Aulnois ;
- Le ruisseau de la Brainette ;
- La Favarge ;
- Le ruisseau d'Horlebecq ;
- Le ruisseau des Prés Canonne.

**Cours d'eau non navigables 3<sup>ème</sup> catégorie :**

- Le ruisseau de Bornival ;
- Le ruisseau Mathieu Simon ;
- Le ruisseau de Bercely ;
- Le ruisseau de la Platinerie ;
- Le Servoir ;
- Le ruisseau du Bois de Rebecq ;
- Le ruisseau du Ceriseau ;
- Le ruisseau de Coraimont ;
- Le Sans Fond ;
- Le ruisseau à la Croix ;
- Le Geruez ;
- Le Malpaix ;
- Le Fontaine Hutry.

**Cours d'eau non navigables non classés :**

- Le ruisseau du Petit Bois ;
- Le ruisseau des Prés ;
- Le ruisseau du Haut Bois ;
- Le ruisseau des Prés Falloux ;
- Le Bosquet ;
- Le ruisseau du Point du Jour.

**3.2.4.5 Les bois soumis**

Les bois sont dits « soumis » lorsque leur exploitation et leur aménagement sont réglementés par le Code forestier.

En 2009, 248,83 ha de bois (soit 3% de la superficie communale) étaient des bois soumis, dont 55,01 ha appartenant à la commune.

**3.2.4.6 Les points de captage et zones de prévention**

De nombreux points de captage en eaux souterraines sont présents sur le territoire communal mais aucun d'entre eux ne bénéficie d'une zone de prévention.

Deux zones de prévention bordent le territoire communal. Elles appartiennent à des points de captage situés en dehors du territoire communal.

**3.2.4.7 Autres**

La commune ne comprend pas de ZHIB (zone humide d'intérêt biologique), ni de CSIS (cavité souterraine d'intérêt scientifique), ni de réserve forestière.

### 3.2.5 Règlements régionaux

#### 3.2.5.1 *Règlement Général sur les Bâtisses en Site Rural (RGBSR)*

Le RGBSR a été adopté par le Gouvernement wallon le 10 juillet 1985. Il répond à deux objectifs :

**Un objectif patrimonial: il fixe une ligne de conduite pour la protection des bâtiments anciens, en visant :**

- La sauvegarde des bâtiments existants de qualité;
- La requalification des bâtiments dégradés;
- La valorisation du patrimoine bâti grâce à l'intégration harmonieuse des nouvelles constructions dans leur environnement proche, en référence à l'architecture traditionnelle régionale.

**Un objectif urbanistique: il veille à la maîtrise des ensembles bâtis par:**

- La gestion parcimonieuse du sol (lutte contre le gaspillage d'espace);
- La continuité de la structure du village (prolongement des fronts de bâtisses);
- L'intégration de l'architecture contemporaine.

Au-delà d'une protection rapprochée des sites ruraux anciens, le RGBSR participe donc à une approche plus globale en veillant à l'intégration des nouvelles bâtisses par le biais de règles liées à l'implantation, aux volumes et aux matériaux.

A Braine-le-Comte, le village de Steenkerque est concerné par le RGBSR.



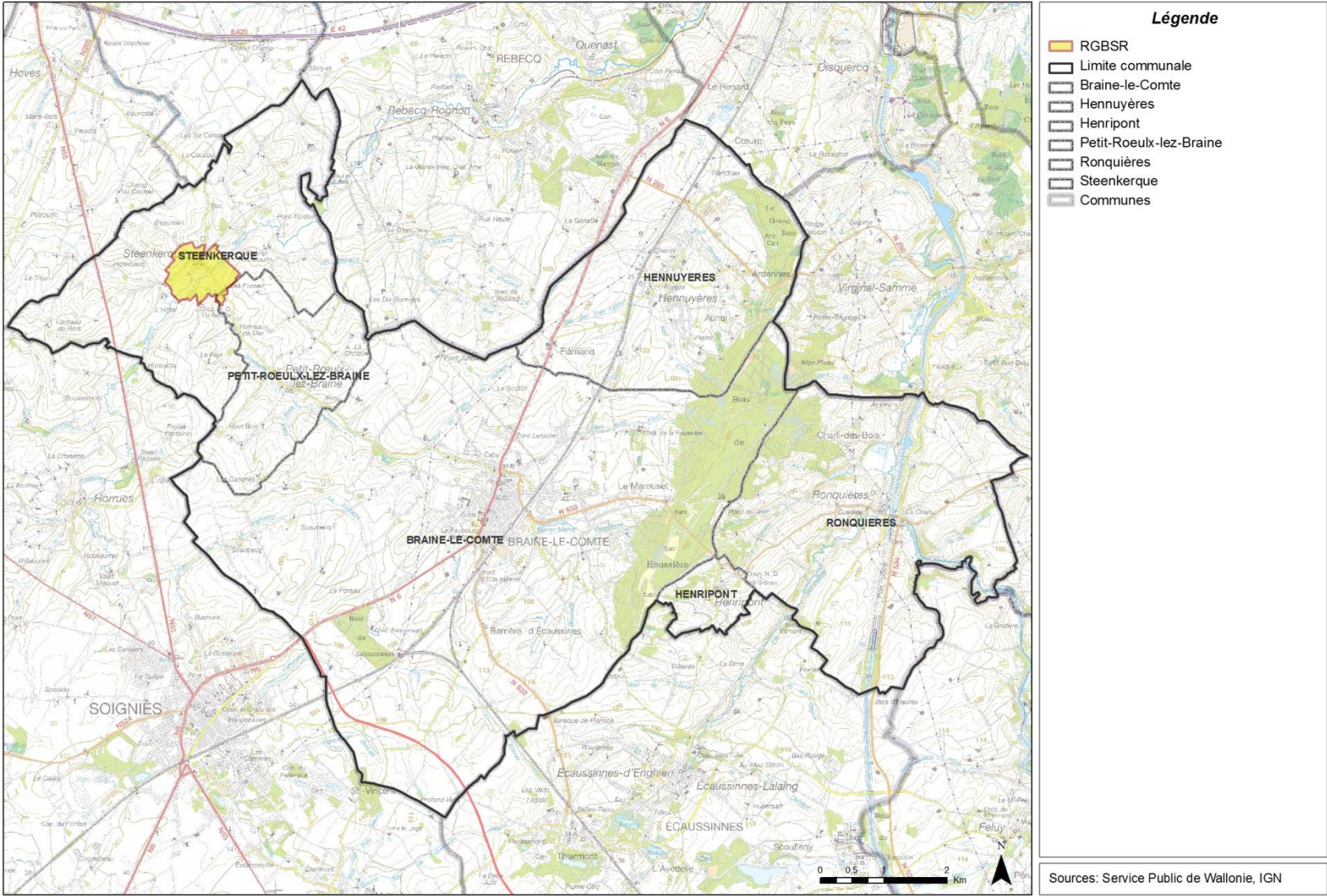


Figure 29 : RGBSR

### **3.2.5.2 Les Zones Protégées en matière d'Urbanisme (ZPU)**

A l'origine, ce dispositif ne concernait que les centres anciens. Aujourd'hui, la délimitation d'un périmètre est non seulement d'ordre patrimonial mais surtout d'ordre urbanistique et par là même déborde du cadre restreint du centre ancien. Ce règlement définit ainsi les modalités à suivre en matière de largeur de rues, d'harmonie de façades avec la zone à sauvegarder (hauteur, largeur, matériaux, pignon), de conformité des toitures aux constructions traditionnelles locales (pente, matériaux), de zones de cours et jardins, de traitement de sol des rues, places, ruelles et impasses, de rez-de-chaussée commerciaux, etc.

A Braine-le-Comte, une grande majorité du centre-ville est concernée par une Zone Protégée en Matière d'Urbanisme afin de sauvegarder le patrimoine bâti et de le valoriser.

### **3.2.6 Règlements communaux**

Braine-le-Comte ne dispose pas de Règlement Communal d'Urbanisme.



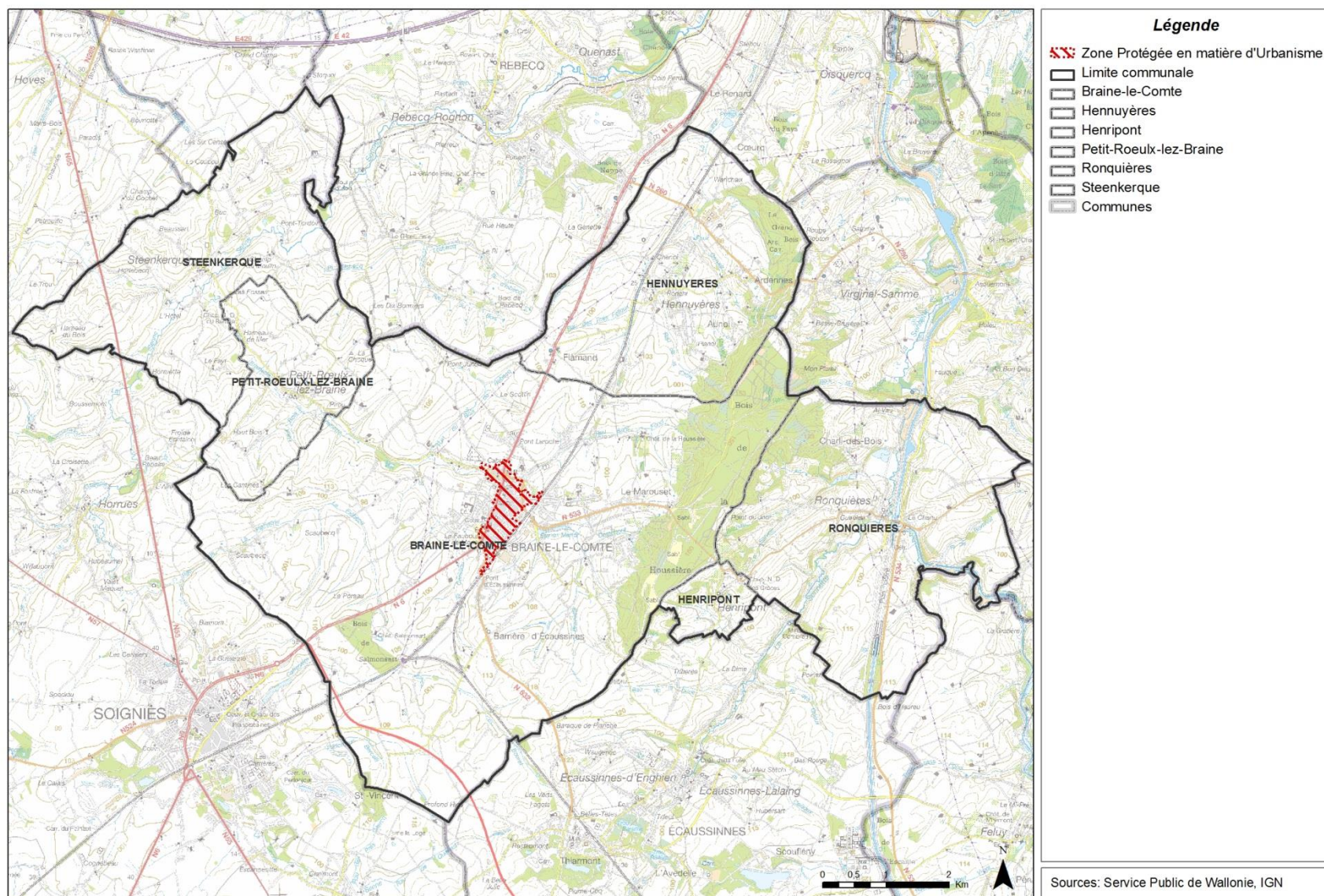


Figure 30 : Zone Protégée en matière d'Urbanisme



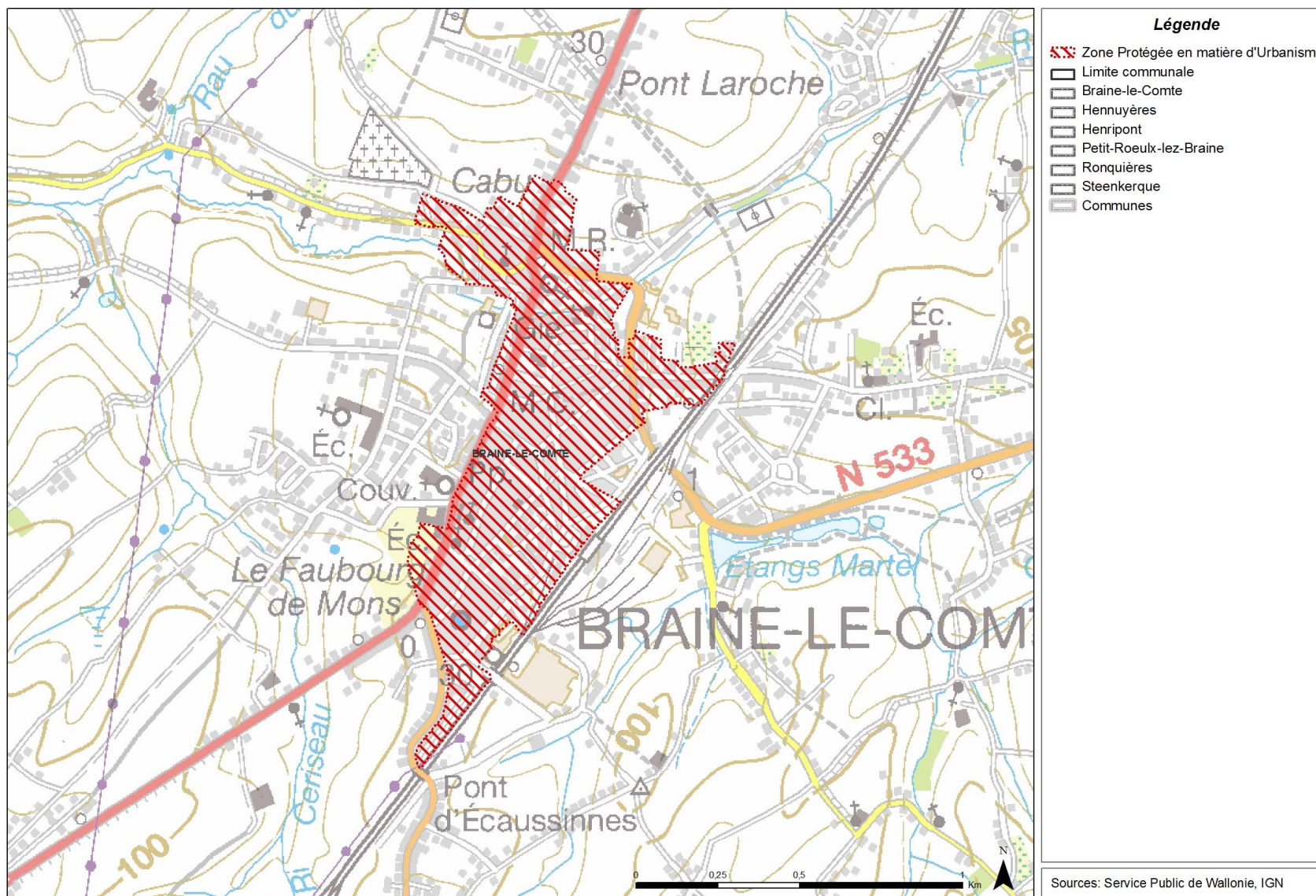


Figure 31 : Zone Protégée en matière d'Urbanisme - zoom sur le centre-ville

### 3.3 Autres documents de Droit et programmes d'actions

#### 3.3.1 Plan de Cohésion Sociale

Le Plan de Cohésion Sociale (PCS) dispose d'une équipe de 6 personnes, éducateurs et assistantes sociales. Il est développé au départ de l'administration communale.

Le PCS vise l'égalité des chances et des conditions, l'accès aux droits fondamentaux, au bien-être économique, social et culturel. Le PCS travaille avec différents partenaires et favorise le travail en réseau.

Le but est de permettre aux citoyens, quels qu'ils soient, de participer activement à la société.

Les activités et services proposés par le PCS et ses partenaires sont très divers et tournent autour de 4 axes principaux : le logement, l'emploi, les liens sociaux et la santé.

Il peut s'agir d'accompagnement individuel dans l'aide à la recherche d'emploi, de job étudiant, de problème de mobilité ou autres.

Le service s'occupe aussi de médiation, de soutien aux comités de quartiers, d'organisations diverses de projets citoyens, d'accompagnement à des sorties culturelles etc.

Le PCS peut également soutenir des actions existantes : aide logistique, conseils sur les démarches à effectuer, encadrement, lien avec les pouvoirs publics : par exemple, participation des éducateurs à la journée prévention SIDA, présence préventive lors de manifestations diverses ou encadrement à la journée St Nicolas organisée par le CPAS, etc.

Le PCS a également en charge notamment :

- Le centre de vacances d'été ;
- Le service extrascolaire ;
- Le conseil communal des enfants ;
- Le conseil communal des jeunes ;
- Le projet Eté Solidaire, je suis partenaire ;
- Le projet Eté jeunesse ;
- Le sport de quartier sur les espaces multisports ;
- L'espace mini foot ;
- Les sorties Art 27 ;
- Les développements de quartier ;
- La plateforme « logement » ;
- La plateforme « emploi ».

Le PCS est situé à la Grand Place, n° 41 à 7090 Braine-le-Comte.





### 3.3.2 Site à réaménager (SAR)

Selon l'article 167 du CWATUPE, un site à réaménager (SAR) est un bien immobilier ou un ensemble de biens immobiliers qui ont été ou qui étaient destinés à accueillir une activité autre que le logement et dont le maintien dans leur état actuel est contraire **au bon aménagement des lieux ou constitue une déstructuration du tissu urbanisé.**

Lorsque le périmètre d'un SAR a été reconnu officiellement par le ministre compétent après une procédure de reconnaissance spécifique en application de l'article 167 du CWATUPE, les permis relatifs aux actes et travaux situés dans le périmètre sont soumis à la décision du fonctionnaire délégué. Un avantage indéniable réside dans le fait que le permis peut être accordé en s'écartant du plan de secteur, d'un plan communal d'aménagement, d'un règlement communal d'urbanisme ou d'un plan d'alignement (article 127 du CWATUPE).

Sept sites à réaménager sont recensés sur le territoire de Braine-le-Comte :

- Papeteries Catala fixé par un arrêté royal du 20 août 1980,
- Manufacture Unifast fixé par un arrêté ministériel du 05 août 1996,
- Ateliers des Wagons fixé par un arrêté ministériel du 07 mars 1997,
- Café des Sports fixé par un arrêté ministériel du 02 octobre 1997,
- Graineterie Tassignon fixé par un arrêté ministériel du 31 mars 2004,
- Ateliers ABT fixé par un arrêté ministériel du 16 juin 2009,
- Senne Autobus (Autobus brainois) fixé par un arrêté ministériel du 03 décembre 2013.

A ces sept sites, un huitième site à réaménager est situé sur les territoires de Braine-le-Comte et d'Iltre. Il s'agit du site de la Verrerie de Fauquez fixé par arrêté ministériel du 03 décembre 1998.

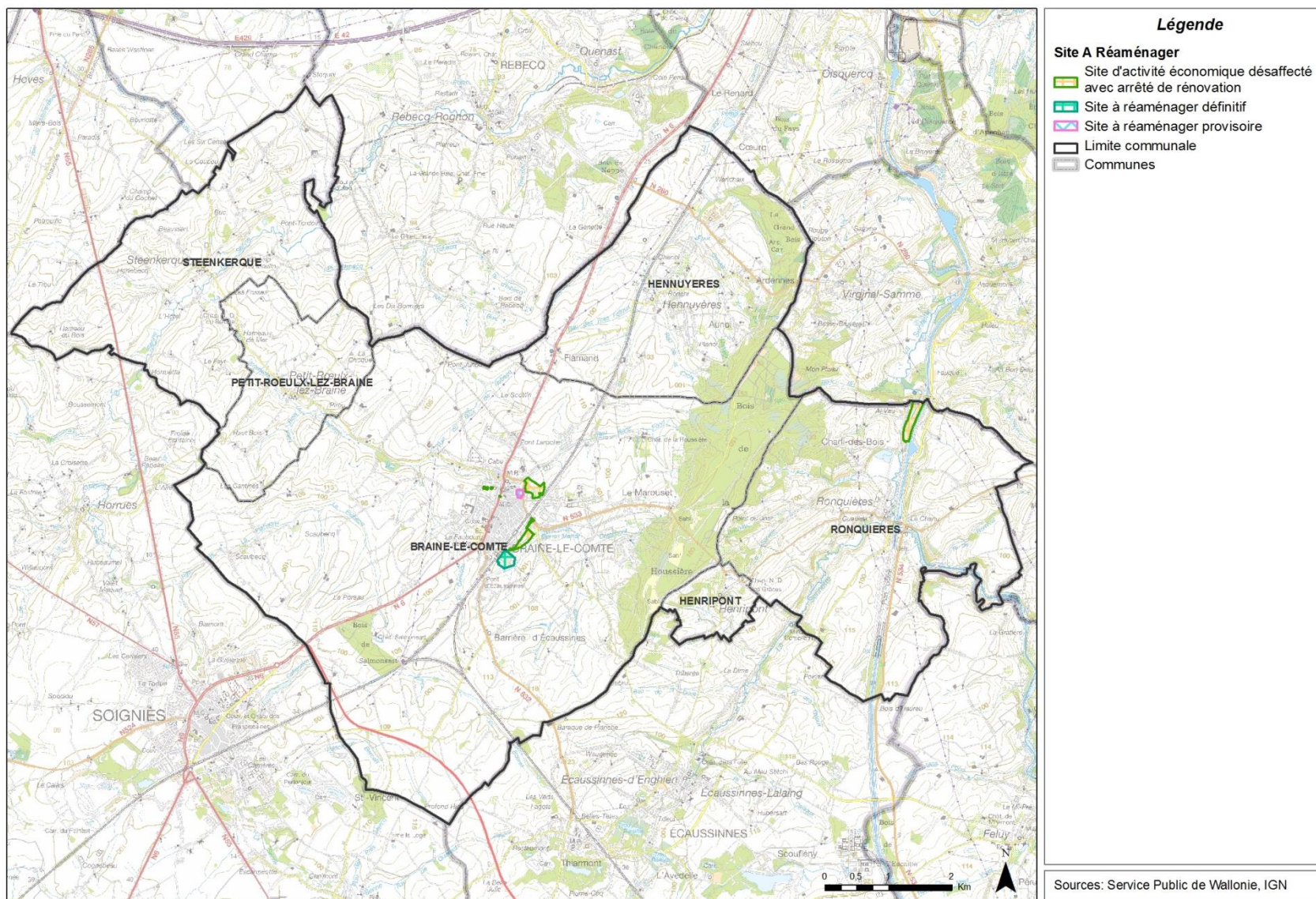


Figure 32 : Sites à réaménager



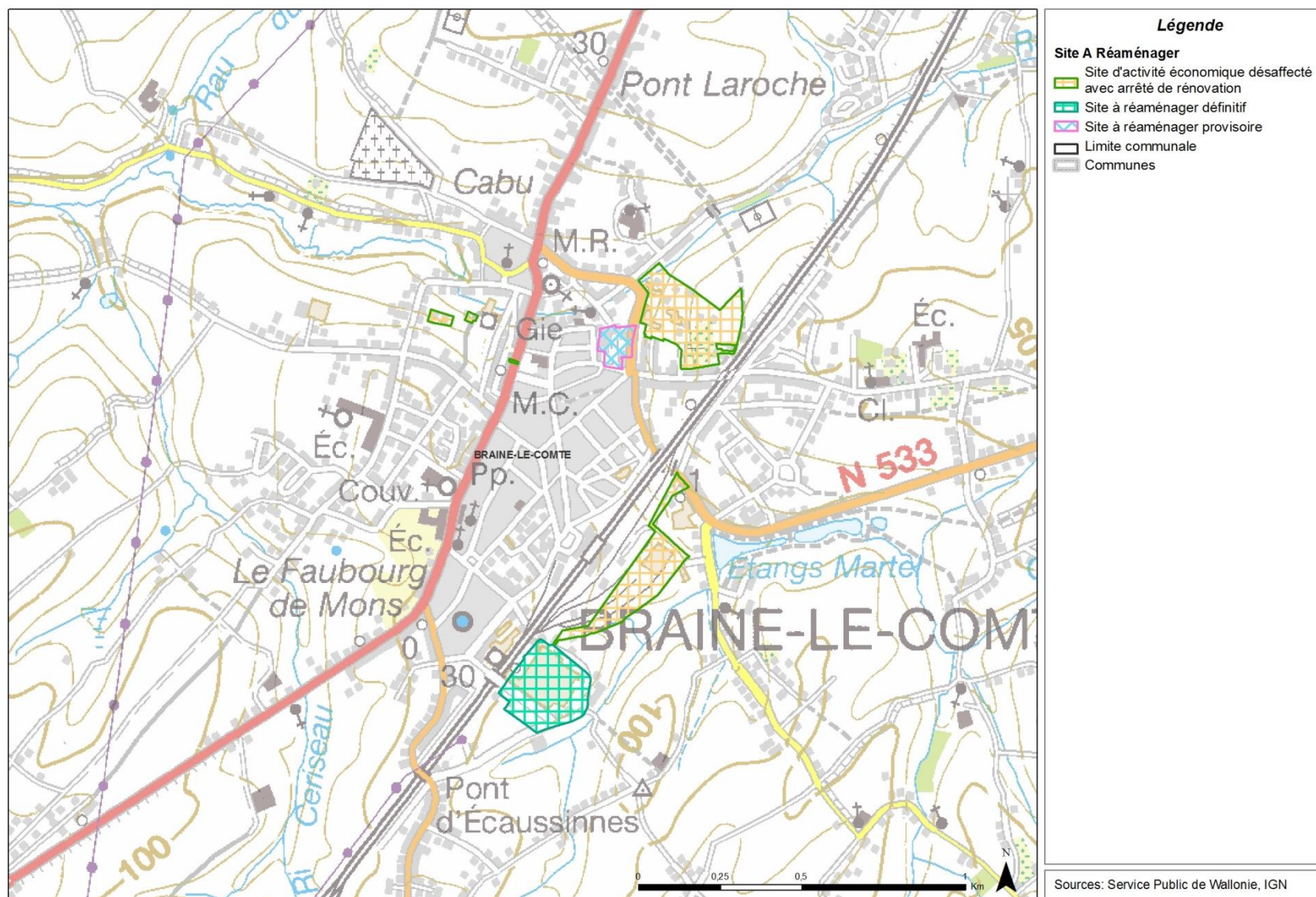


Figure 33 : Sites à réaménager - zoom sur le centre-ville de Braine-le-Comte

### 3.3.3 Plan Communal de Développement de la Nature (PCDN)<sup>4</sup>

Un PCDN est un programme d'action qui sert à maintenir, développer et restaurer la biodiversité au niveau communal en impliquant tous les acteurs locaux.

*«Un Plan Communal de Développement de la Nature est un outil essentiel pour rassembler, fédérer et amplifier la prise en compte de la nature au niveau local. Il permet d'établir un programme d'action en vue de maintenir, développer et restaurer la biodiversité au niveau communal en impliquant tous les acteurs locaux. Il fonctionne sous la tutelle de la commune, mais toute personne, qu'elle représente une association, un métier, une activité, ou en tant que simple citoyen y est la bienvenue.»*

Chaque commune élabore et développe son propre plan, selon les caractéristiques des milieux et des acteurs présents sur son territoire.

Le PCDN est un processus participatif.

Le PCDN est centré sur 2 objectifs :

- « la réalisation de projets (sauvegarde des batraciens, plantation de haies, maintien et gestion des réserves naturelles, etc);
- la sensibilisation continue de l'ensemble de la population à la nature et à la biodiversité »

La Ville de Braine-le-Comte a officiellement lancé son PCDN en 1998.

<sup>4</sup> Source : <http://www.braine-le-comte.be/pages/pcdn>

### 3.3.4 Plan Maya

*« En Wallonie, 350 espèces sauvages d'abeilles et de bourdons permettent la fécondation et la reproduction de plus de 80% des espèces végétales. Un tiers de l'alimentation humaine et trois quarts de nos cultures agricoles dépendent de la pollinisation par l'intermédiaire des insectes. Nous devons agir sur les ressources alimentaires, les pratiques apicoles et la recherche scientifique pour aider les abeilles dans leur rôle de pollinisation. Depuis 2011, le Plan Maya permet d'œuvrer quotidiennement en faveur des abeilles. »<sup>5</sup>*

Braine-le-Comte s'est engagée dans ce plan depuis le 7 avril 2011. Sous l'égide de la DGO3<sup>6</sup>, la Commune met en application des mesures simples pour redévelopper des espaces propices à la vie des abeilles.

La charte Maya vise à favoriser le développement des abeilles à travers les mesures suivantes :

- Projets de plantation,
- Sensibilisation des enfants et des adultes,
- Rencontres annuelles Commune/apiculteurs,
- Fleurissement des espaces verts, parterres et bacs à fleurs communaux avec des plantes mellifères,
- Inventaire des sites communaux où les apiculteurs peuvent déposer des ruches,
- Plan de réduction des pesticides,
- Plan de gestion différenciée des espaces verts.

Concrètement, la Commune développe, déjà depuis 2007, diverses activités relatives aux abeilles, aux apiculteurs et à l'amélioration de la biodiversité en faveur des abeilles.

Des visites des apiculteurs et de leurs ruchers sont organisées. Un verger communal a également été planté où sont organisés des petites balades nature ayant pour thèmes les abeilles, le miel, les produits de la ruche, etc.

<sup>5</sup> Source : biodiversité.wallonie.be

<sup>6</sup> Direction générale Opérationnelle de l'Agriculture, des Ressources naturelles et de l'Environnement

En signant la charte « commune Maya », la Ville de Braine-le-Comte s'est engagée à poursuivre des plantations ou semis de végétaux mellifères sur le territoire communal, à soutenir les apiculteurs locaux, à réduire l'utilisation de pesticides dans les espaces verts communaux et à sensibiliser la population à l'importance des abeilles pour l'environnement.

La Ville a décidé d'utiliser le verger communal de la Drève des Chasseurs comme un lieu didactique, de sensibilisation au rôle important des insectes pollinisateurs. Pour cela, avec l'aide du PCDN, la Cellule Environnement a mis en place une haie mellifère et destinera une partie du site à accueillir des fleurs mellifères. A l'entrée du verger, deux panneaux didactiques sur le thème des abeilles et des plantes mellifères ont été placés.

La commune souhaite également soutenir les apiculteurs locaux en les rencontrant et en mettant à leur disposition des terrains communaux afin d'y déposer des ruches. Actuellement, huit colonies d'abeilles ont élu domicile dans le verger communal de la Drève des Chasseurs et appartiennent à un apiculteur de l'Entité.




Figure 34 : Braine-le-Comte, commune Maya

### 3.3.5 Contrat de rivière

La Ville de Braine-le-Comte participe au Contrat de Rivière de la Senne.

*« Géré par la Province de Hainaut, le Contrat de Rivière de la Senne a été initié en 2001 par les Communes de Rebecq et Soignies.*

*Le bassin hydrographique de la Senne regroupe 23 communes wallonnes. 19 de ces communes participent au Contrat de rivière.*

*Le Contrat de Rivière permet de rassembler tous les acteurs d'un bassin hydrographique en vue de mettre au point un programme d'actions pour restaurer, protéger et valoriser les ressources en eau du bassin. »*

Un programme d'actions a été défini pour une période de 3 ans à partir de 2011<sup>7</sup>.

Ce programme comprend deux types d'actions :

- « Les actions qui « découlent » de l'inventaire de terrain, c'est-à-dire les actions de remédiation des principales dégradations repérées lors de l'inventaire ou points noirs prioritaires.
- Les actions qui ne « découlent » pas de l'inventaire de terrain, soit les actions déjà prévues par les partenaires dans leur propre planification en vue de la restauration, la protection et la valorisation des ressources en eau (rivière, étang, canal, nappe souterraine etc.) du sous bassin. Nous y retrouverons par exemple la construction d'une station d'épuration, des actions de sensibilisation etc. »<sup>8</sup>

### 3.3.6 Agenda 21 local

La mise en œuvre du développement durable à l'échelle des communes passe par la réalisation d'un « Agenda 21 local », programme d'actions déclinant, au niveau du territoire, l'Agenda 21 adopté par les pays réunis à Rio en 1992.

<sup>7</sup> La commune a régulièrement renouvelé son engagement, et un programme d'action a été redéfini le 2 décembre 2016, pour la période de 2017 à 2019.

<sup>8</sup> Source : <http://www.crsenne.be/modules/news/article.php?storyid=9>



En 2011, la commune a décidé de se doter d'un Agenda 21 local qui est actuellement en cours d'élaboration.

### **3.3.7 Convention Bords de routes**

Dans le cadre de l'Année européenne de la Conservation de la Nature 1995, la Direction de la Conservation de la Nature et des Espaces verts de la Région wallonne a lancé une action-pilote de gestion écologique des bords de routes communales dont l'objectif est de les rendre plus accueillants pour la vie sauvage notamment, en abandonnant l'usage des herbicides (sauf exceptions) ainsi qu'en préconisant la fauche extensive et tardive.

En date du 19 juin 1995, la Ville de Braine-le-Comte a adhéré à la Convention relative à la gestion écologique des bords de routes proposée par la Direction Générale des Ressources Naturelles et de l'Environnement du Ministère de la Région wallonne.

### 3.4 Conclusion

---

**La situation existante de droit de l'entité de Braine-le-Comte :****Ce qu'il y a à retenir ...**

- Braine-le-Comte forme avec Soignies un pôle de développement (SDER) ;
- La commune s'est dotée de plusieurs outils urbanistiques afin de planifier son développement et ce pour différents aspects de son territoire : cadre naturel, rénovation du centre-ville de Braine-le-Comte, etc. ;
- La majorité du territoire communal est repris en zone agricole au Plan de Secteur ;
- Braine-le-Comte dispose d'un important patrimoine bâti classé ;
- Les centres de Braine-le-Comte et de Steenkerque font l'objet d'une réglementation visant à préserver leurs atouts patrimoniaux ;
- Le patrimoine naturel protégé de la commune se compose de trois sites remarquables (une zone Natura 2000 et deux réserves naturelles domaniales) et de plus de 360 arbres et haies remarquables. La valorisation du cadre naturel de la commune est assurée par le Programme Communal de Développement de la Nature, l'un des premiers établis en Wallonie.





## 4 Occupation du sol

### 4.1 Répartition des surfaces

Le territoire communal est essentiellement occupé par des zones non urbanisées (91 %). Les zones urbanisées sont majoritairement des zones d'habitat (78 %) alors que les zones non urbanisées sont majoritairement des terrains agricoles (88 %), suivis des bois (10%).

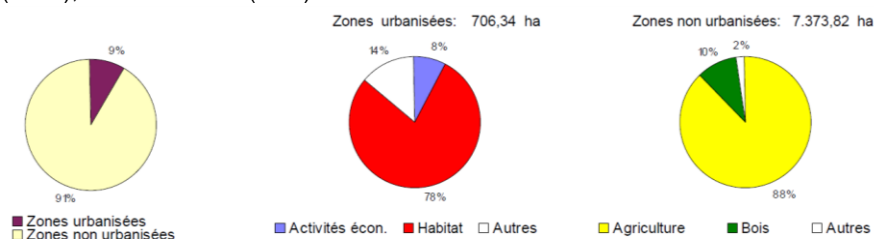


Figure 35 : Répartition des zones urbanisées et non urbanisées sur le territoire communal (Source : Fiche environnementale- MRW-DGARNE (2008))

L'occupation du sol évolue en permanence<sup>9</sup>. Le graphique ci-dessous reprend cette évolution, entre 2001 et 2006.

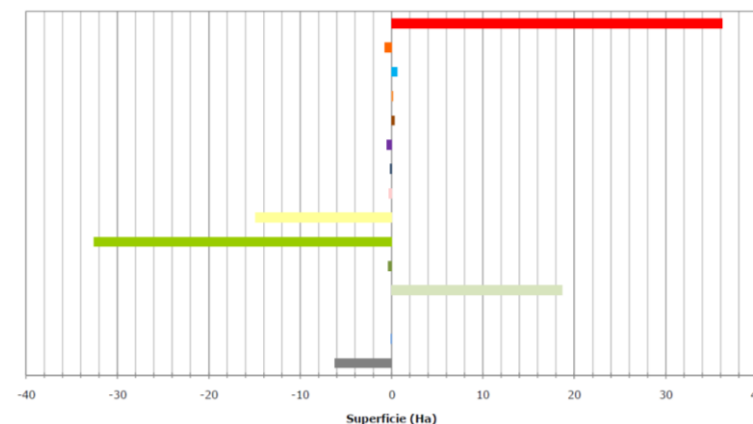


Figure 36 : Evolution occupation du sol entre 2001 et 2006 – légende identique au graphique ci-contre (Source : CPDT, 2006)

Le graphique montre la pression foncière à laquelle sont soumises les terres agricoles, qui disparaissent au profit des zones d'habitat. La situation de Braine-le-Comte entre plusieurs bassins d'emplois (Bruxelles, Mons et Charleroi) peut expliquer cette progression de l'habitat.

Le graphique témoigne aussi d'un recul plus important des surfaces enherbées et friches agricoles que des terres arables et cultures permanentes. Le diagramme circulaire ci-dessous montre, quant à lui, la répartition quasi-équivalente de ces deux catégories à l'occupation du sol. L'augmentation de la première catégorie peut traduire un recul des superficies exploitées pour l'activité agricole sur le territoire.

<sup>9</sup> En l'absence de recensement plus récent de l'occupation des sols, les analyses sont effectuées sur les dernières données disponibles (source mentionnée en légende d'illustration).

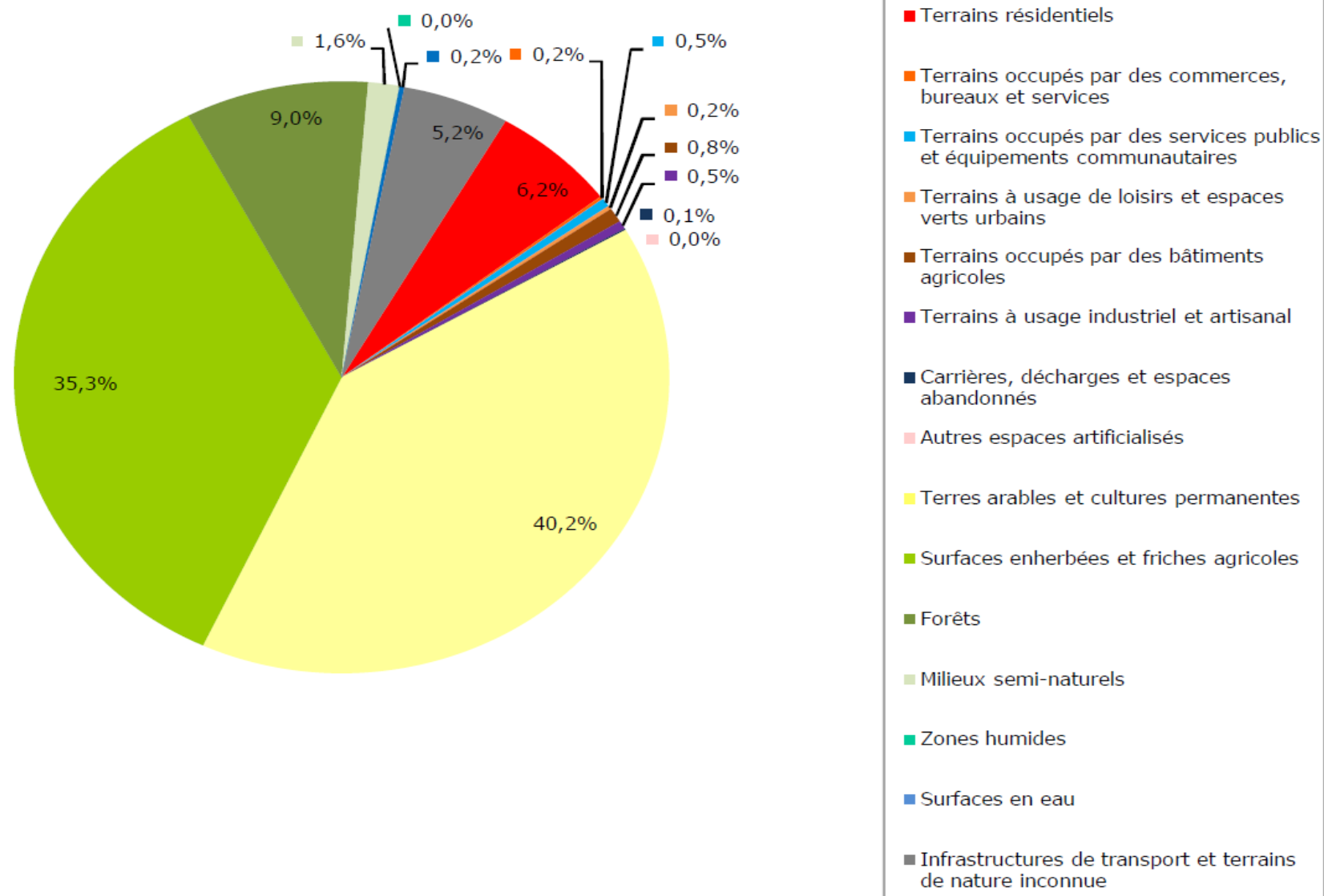


Figure 37 : Graphique de la répartition des différentes catégories d'occupation du sol  
(Source : CPDT, 2006)

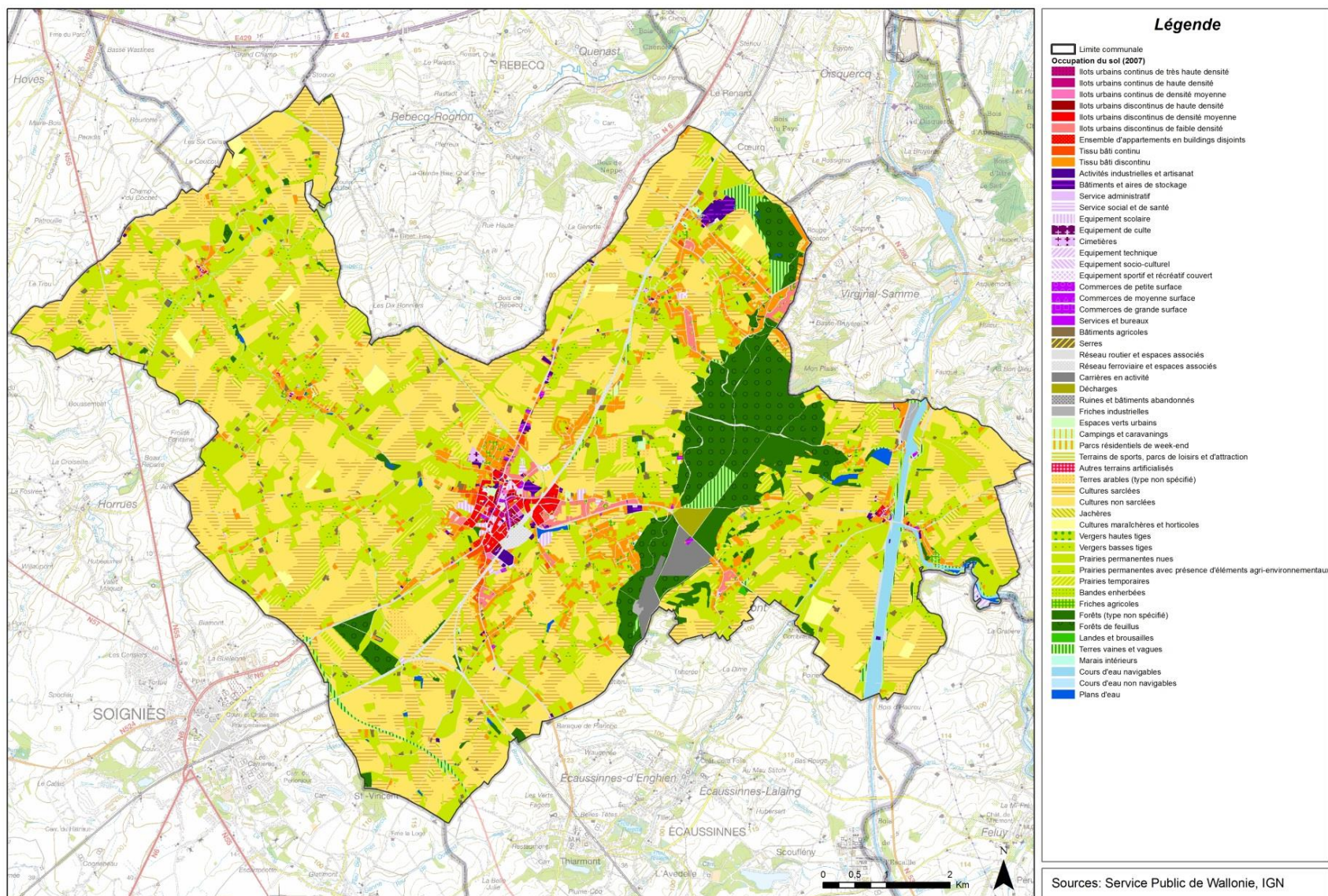


Figure 38 : Carte de l'occupation du sol, 2007



## 4.2 Conclusion

---

**L'occupation du sol de l'entité de Braine-le-Comte :**

**Ce qu'il y a à retenir ...**

- Braine-le-Comte est recouvert à 91% de terrains non-urbanisés ;
- Recul des surfaces agricoles au profit des terrains résidentiels.

## 5 Analyse de l'espace bâti

### 5.1 Cadre bâti

La caractérisation des terrains résidentiels est basée sur un double gradient : morphologie et densité.

Du point de vue **morphologique**, la caractérisation repose sur une gradation dégressive depuis les « îlots urbains », dont les plus centraux sont « continus », et ceux des couronnes urbaines qui deviennent « discontinus » ; vers des morphologies où l'habitat ne forme plus d'îlots. Les « tissus bâtis » permettant de caractériser un habitat plus ouvert vont jusqu'aux « parcelles bâties isolées » qui caractérisent l'habitat dispersé, partiellement ou totalement. Ces îlots urbains comme les tissus urbains peuvent donc aller de structures continues (bâtiments mitoyens) à des structures discontinues de maisons non jointives (4 façades).

La **densité** est dégressive en s'éloignant des noyaux villageois.

Braine-le-Comte présente de façon générale un cadre bâti relativement hétéroclite.

#### 5.1.1 Morphologie de type ancien – centre de Braine-le-Comte et cœurs de villages

##### 5.1.1.1 Localisation

Ce type de morphologie se trouve dans le centre de Braine-le-Comte et dans les cœurs de villages.

A l'origine, les villages sont issus des villages « rues »<sup>10</sup> qui se sont densifiés et structurés autour d'un point central souvent, l'église et son cimetière. Ils présentent un bâti à rez-de-chaussée, R+1 ou R+2 (voire R+3 dans le centre de Braine-le-Comte), parfois continu en leur centre. Les rues sont étroites et sinueuses, peu adaptées à la circulation motorisée actuelle.

Les villages sont également caractérisés par le noyau central qui est relié par des chemins à de grosses fermes en carré doublées de petites exploitations.

<sup>10</sup> Ces villages se sont structurés le long d'un ou deux axes de communication par un bâti aligné. La rue principale a un caractère urbain.

Le centre ancien de Braine-le-Comte se concentre dans l'enceinte des remparts médiévaux. Il comporte des maisons mitoyennes du 18<sup>ème</sup>-20<sup>ème</sup> siècles, bourgeoises et ouvrières.



Figure 39 : Rue d'Henripoint, Ronquières (Source : agora)

##### 5.1.1.2 Typologie du bâti

- Implantation mitoyenne avec mitoyens aveugles s'il n'y a pas de construction adjacente, alignement parallèle à la voirie, zone de recul inexistante ou occupée par un petit jardin clôturé ;
- Volumétrie en « tranche » sur parcellaire étroit à façade plus haute que large, composée au minimum d'un étage et couverte d'une toiture à double versant avec brisis en façade et chiens assis ;
- Corniches saillantes et travaillées ;
- Rythme de fenêtre pas toujours vertical avec ouvertures égales au rez et à l'étage, porte de garage ;
- Matériaux différents selon les faces : matériaux variés et vocabulaire décoratif en façade avant (moulures, briques de couleur, bandeaux, etc.), briques de parement en façade arrière, briques normales en mitoyen, briques plus contemporaines.

## 5.1.2 Quartier de la gare – Braine-le-Comte

### 5.1.2.1 Localisation

L'arrivée du chemin de fer à Braine-le-Comte au milieu du 19<sup>ème</sup> siècle a poussé l'urbanisation hors des remparts de la ville. Il s'agit dans ce quartier d'une première forme d'étalement urbain, l'urbanisation ne se faisant plus au sein des remparts mais au-delà des limites du noyau urbain, le long des axes de communication. Le quartier de la gare est un quartier de type « faubourg ». La rue de la Gare à Hennuyères est d'origine similaire.

### 5.1.2.2 Typologie du bâti

La typologie du bâti se rapproche de celle des quartiers anciens. Les maisons établies le long de ces rues sont plutôt uniformes, il s'agit principalement de maisons dites de « rangée ». C'est davantage la forme urbaine (en faubourg) que la typologie des maisons qui donne au quartier sa spécificité.

Ce quartier offre quelques façades de type « Art Nouveau », celles de la rue Henri Neuman sont classées.



Figure 40: Rue Neuve (Source : Google street view)




Figure 41: Maisons Art Nouveau rue Henri Neuman (Source : Google street view)

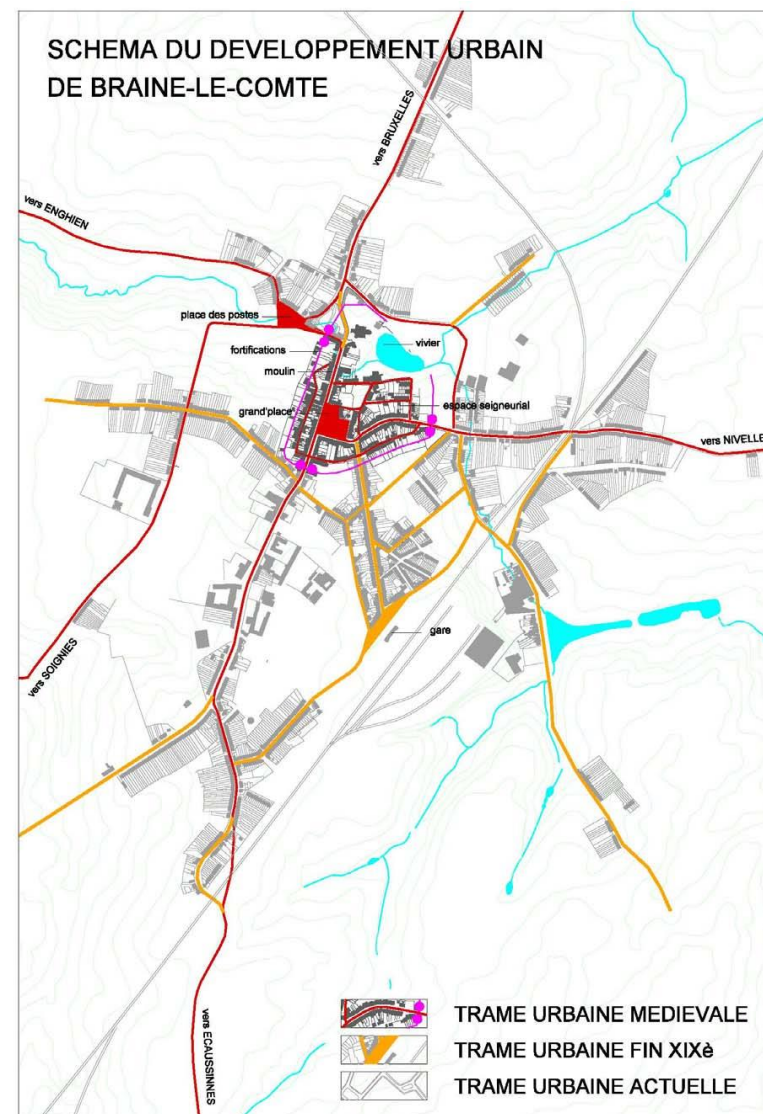


Figure 42 : Historique de la trame urbaine de Braine-le-Comte (Source: Schéma directeur de rénovation urbaine du centre de Braine-le-Comte, JNC et Suède 36). La trame viaire du quartier faubourien de la gare est marquée en jaune.



### 5.1.3 Les fermes, châteaux et châteaux-fermes

#### 5.1.3.1 Localisation

En s'éloignant des cœurs villageois, dans les zones agricoles, les fermes et hangars de stockage sont relativement fréquents. Ce type de bâti se trouve aussi dans les centres des villages de l'entité.



Figure 43 : Chemin de Glattignies, Petit-Roeulx-Lez-Braine (Source : agora)



Figure 44: Rue Maréchal de Luxembourg, Steenkerque (Source: agora)



Figure 45: Habitation en terre du 19ème siècle, rue du pont Tordoir, Steenkerque (Source: agora)

La ferme de l'Hosté à Steenkerque fait partie du patrimoine remarquable de la commune. Il s'agit d'une cense fortifiée, ancienne résidence du seigneur local. Elle est située au fond d'une prairie alluviale de la Senne, au débouché de l'Horlebecq qui alimentait ses fossés, aujourd'hui encore partiellement remplis d'eau.



Figure 46: Ferme de l'Hosté, rue de l'Hôtel, Steenkerque (Source: agora)

La ferme de Salmonsart est également une bonne illustration du genre (voir patrimoine).

### 5.1.3.2 Typologie du bâti

- Epoque de construction antérieure au 20ème siècle et souvent au 19ème siècle, constituant un patrimoine architectural de qualité ;
- Fermes et châteaux-fermes : disposition en carré soit, par côté respectif : corps de logis, grande grange, dépendances, dépendances et porches monumentaux d'entrée, fonction rurale ;
- Châteaux : alternance entre style classique ou néogothique avec une fonction résidentielle ;
- Présence fréquente d'une drève d'entrée et d'un parc planté d'espèces rares ou endémiques, parfois agrémenté d'étangs.

### 5.1.4 Les lotissements – maisons individuelles

Vu le plan de secteur de type « doigts de gant » définissant les zones d'habitat à caractère rural, le phénomène de ruralisation est relativement marqué au-delà des cœurs villageois. En raison de sa situation à quelques kilomètres de Bruxelles, Braine-le-Comte est une commune très attractive pour de nouveaux habitants, ce qui amène à la mise en œuvre de nombreux lotissements. Ce phénomène est particulièrement visible à Hennuyères, situé au nord de la commune.

Il s'agit pour l'essentiel de constructions aux formes simples (rectangle, carrée parfois avec un décroché). L'implantation par rapport à la voirie est libre et souvent en retrait. L'alignement et la délimitation entre espace privé et espace public se font par une clôture souvent végétale. La typologie caractéristique pour l'habitat contemporain est donc celle d'un ordre ouvert ou semi-ouvert. Dans les quartiers de première génération, l'individualisme prédomine : volumétrie complexe, diversité de matériaux, de rythmes, de styles. Le mode d'implantation isolé au milieu de la parcelle est accentué par un systématisme banal.

Les exemples les plus récents d'un habitat contemporain répondent à des critères généralisés en Région wallonne, s'inspirant de l'architecture rurale traditionnelle : toiture à 2 versants parallèle à la voirie, volume simple, reprise des eaux par une gouttière.



Figure 47: Lotissement à Hennuyères (Source: agora)



Figure 48: Maison 4 façades à Hennuyères (Source: agora)



### 5.1.5 Petit collectif

Les petits immeubles collectifs comprennent entre 2 et 9 logements. La forme des constructions varie de l'ensemble de logements avec entrée commune à la maison 3 façades.

Cette forme urbaine participe souvent aux espaces centraux des communes, elle peut même être structurante lorsque des commerces et des services sont autorisés à s'implanter en rez-de-chaussée. Implantés à l'entrée des villages, ils peuvent cependant porter préjudice à la qualité paysagère.



Figure 49 : Rue de Braine, Petit-Roeulx-Lez-Braine (Source : agora)



Figure 50 : Lotissement à Hennuyères (Source: agora)

### 5.1.6 Constructions d'ensemble ou cités

Plusieurs aires de constructions d'ensemble de type « cités » sont également présentes sur le territoire. Ces constructions datent des années 1960 – 1970.

Ce type d'habitat regroupe les ensembles d'habitations construites selon un seul type (ou plusieurs localement) et, par conséquent, présentant un caractère homogène avec une certaine valeur urbanistique. Sous cette appellation on retrouve principalement : les logements sociaux et les logements moyens. Tous ces ensembles ont leurs caractéristiques propres et sont aisément reconnaissables dans le tissu urbain. Ils sont tous situés :

- Soit à l'intérieur du tissu urbain auquel ils sont bien intégrés ;
- Soit en périphérie des villages.

Conçues au départ selon des plans d'ensemble inspirés directement de la théorie des « cités jardins », elles restent aujourd'hui très fonctionnelles. Toutefois, des dispositions de préservation voire de rénovation pourraient être envisagées en raison de certains signes de dégradation localement.



Figure 51: La Cité du Champ de l'Ange à Petit-Roeulx-Lez-Braine (Source: googlemaps)

Braine-le-Comte centre comprend par ailleurs un immeuble collectif isolé, qui marque fortement le paysage.



Figure 52 : Vue sur le bâtiment rue du Poseur depuis la N6, Braine-le-Comte (Source : agora)



## 5.2 Patrimoine

Les principaux éléments bâtis marquants du paysage brainois sont repris ici. Concernant l'ensemble des bâtiments classés et repris par le Patrimoine monumental de la Belgique, il convient de se reporter au chapitre situation existante de droit (cf. 3.2.3).

### 5.2.1 Les remparts

Des vestiges des remparts sont toujours visibles :

- Dans la ruelle Larcée, depuis la rue Neuman, subsiste une tour surmontée d'une balustrade.
- Dans la rue des Patiniers, une muraille et deux tours. La première tour est surmontée d'un pavillon.
- Une importante partie de la base du donjon de Braine est visible en face de l'église Saint-Géry.
- Dans le sentier des Bas-Fossés reste une tour avec une meurtrière.

### 5.2.2 Le patrimoine religieux

#### 5.2.2.1 Les chapelles

De nombreuses chapelles sont présentes sur l'ensemble du territoire de Braine-le-Comte. Celles-ci font partie intégrante du patrimoine brainois. Certaines sont classées : chapelle du Bon Dieu de Pitié (rue Godart à Ronquières), chapelle Notre-Dame du Refuge (rue de l'Hôtel à Steenkerque) et chapelle Notre-Dame de Grâce à Henripont.

On les retrouve souvent à l'intersection de deux voiries. Dans l'ensemble, elles semblent bien entretenues, cependant certaines manquent de mise en valeur.



Figure 53: Chapelle rue des Cantines, Petit-Roeulx-Lez-Braine (Source: agora)



Figure 54: Chapelle du Notre Dame du Refuge, Steenkerque (Source: agora)



Figure 55: chapelle Notre Dame de Grâce, Henripont (Source: agora)



### 5.2.2.2 *Eglise paroissiale Saint Géry*

Édifice de style gothique hainuyer résultant de la reprise et de l'amplification au 16<sup>ème</sup> siècle d'une construction romano-ogivale du 13<sup>ème</sup> siècle. L'église se situe sur le tracé nord des remparts, à proximité des vestiges de l'ancien donjon. Son imposante tour grise est renforcée aux angles par des tourelles polygonales et sa nef est complétée d'une succession de chapelles adjacentes. Cette église contient un ensemble d'œuvres religieuses des 15<sup>ème</sup> et 16<sup>ème</sup> siècles, dont notamment une statue de Saint Christophe haute de 4,85m.

### 5.2.2.3 *Ancien couvent et chapelle des Dominicains (rue de Mons)*

La chapelle date de 1627. Les bâtiments conventuels, adjacents et se prolongeant à l'origine jusqu'à la limite des remparts de la ville, sont construits peu après (1637 pour l'aile à front de la rue de Mons et 1648 pour les vestiges du cloître intérieur). Le bâtiment allie en sa façade, briques et pierres bleues régionales, dans un style d'inspirations classique et baroque. Après la Révolution, le site fut aménagé en hôpital jusqu'à la fin du 19<sup>ème</sup> siècle. Le bâtiment est acquis et restauré par l'Etat en 1910.



Figure 56: Chapelle des Dominicains (Source: agora)

### 5.2.2.4 *Eglise Sainte Gertrude de Hennuyères*

L'église est de style gothique hainuyer dressée dans un ancien cimetière emmuré et arboré.

### 5.2.2.5 *Eglise Saint Géry de Ronquières*

Cet édifice est composé d'une tour massive fort probablement du 14<sup>ème</sup> siècle, et suivie d'une haute nef de trois travées, possiblement de la même époque mais reprise en sous-œuvre en style gothique hainuyer au 16<sup>ème</sup> siècle.



Figure 57: Eglise Saint Géry de Ronquières (Source: agora)

#### 5.2.2.6 *Eglise Saint Martin (Steenkerque)*

L'église est bâtie sur un éperon rocheux dominant la Senne. Le bâtiment s'est vraisemblablement développé à partir du 16<sup>ème</sup> siècle, mais le cœur pourrait dater du 12<sup>ème</sup> siècle. L'édifice est principalement de style gothique hainuyer.



Figure 58: L'église Saint Martin surplombant Steenkerque (Source: agora)

### 5.2.3 Le patrimoine civil

#### 5.2.3.1 *Gare S.C.N.B.*

Bâtiment néo-classique construit entre 1840 et 1843 sur les lignes du Midi et de Namur et constituant l'un des plus anciens témoins de l'architecture ferroviaire de Belgique.



Figure 59: Gare S.N.C.B. de Braine-le-Comte (Source: agora)



### 5.2.3.2 Hôtel d'Arenberg

Ce bâtiment a probablement été construit dans la deuxième moitié du 16<sup>ème</sup> siècle et acquis par les ducs d'Arenberg en 1652 puis loué aux magistrats brainois à partir de 1720 après démolition de la Halle de la ville. En 1899, il devient propriété communale et conserve sa fonction d'Hôtel de Ville jusqu'en 1972 où, devenu trop exigu, il est converti en centre culturel. Cet édifice est constitué de pierres bleues d'Ecaussinnes, de tradition médiévale hainuyère pour la façade et de formes inspirées de la Renaissance pour la décoration.



Figure 60: Hôtel d'Arenberg (Source: agora)

### 5.2.3.3 Ensemble d'habitations Art Nouveau

Dans la rue Henri Neuman se trouve un ensemble homogène et bien conservé de 7 habitations Art Nouveau construites entre 1903 et 1905 par l'architecte brainois Emile François.

### 5.2.3.4 Château et ferme de Salmonsart

Ensemble du 18<sup>ème</sup> siècle pour l'essentiel jadis entouré de douves encore partiellement en place.



Figure 61: Château de Salmonsart (Source: belgiumview.com)

### 5.2.3.5 Chapelle de Verre (Sainte-Lutgarde)

Cet édifice a été bâti dans les années 1920 par Arthur Brancart, patron des verreries de Fauquez fondées au début du 20<sup>ème</sup> siècle. Il est réalisé quasi exclusivement de matériaux industriels (ciment, zinc, etc.). Il a été racheté par un privé et n'est plus utilisé à des fins de culte.



Figure 62: Chapelle de verre, rue A. Brancart, Ronquières (Source: agora)

### 5.2.3.6 Plan incliné de Ronquières

Le plan incliné a été construit entre 1962 et 1967 d'après le projet de l'ingénieur Gustave Willems. Cet ouvrage est établi sur le canal Bruxelles-Charleroi (1832) et permet aux bateaux de franchir un dénivelé de 68m.



Figure 63: Plan incliné de Ronquières (Source: agora)

### 5.2.3.7 Kiosque à musique

Le kiosque à musique est situé sur la Grand Place et date de 1885 environ. Il est classé.

### 5.2.3.8 Les moulins

Les anciens moulins à eau se situent notamment sur le village de Petit-Roeulx-Lez-Braine et de Ronquières. Les moulins de Petit-Roeulx et du Plouy exploitaient tous les deux la Brainette.



Figure 64: Moulin d'Arenberg à Ronquières (Source: agora)

## 5.3 Espace public

### 5.3.1 Les places de Braine-le-Comte (centre)

#### 5.3.1.1 Grand Place

Située au centre de Braine-le-Comte, la Grand Place est un point de repère important. Bordée de bâtiments qualitatifs, voire classés (Hôtel d'Arenberg) et ornée d'un kiosque à musique (début 20<sup>ème</sup> siècle), elle concentre commerces et HoReCa. Elle accueille également le marché hebdomadaire et les événements ponctuels de la commune. Elle est cependant utilisée quotidiennement comme parking, ce qui nuit à la qualité de l'espace public. L'activité commerciale se prolonge dans la rue de la station.



Figure 65: Grand Place de Braine-le-Comte (Source: agora)

#### 5.3.1.2 Place René Branquart

La place de la gare a été réaménagée. Ses activités sont orientées vers la gare (commerces, espace d'attente pour les voyageurs, stationnement).



Figure 66: Fontaine devant la gare (Source: agora)

### 5.3.2 L'espace public dans les villages

Mis à part Hennuyères qui présente un fort étalement urbain, les villages de la Ville de Braine-le-Comte ont conservé des centralités marquées. On y compte de petits espaces à dominante minérale (place Charles du Bois d'Enghien à Hennuyères, place de l'église à Ronquières, place de Steenkerque).

Le Schéma de Structure Communal a souligné un certain nombre d'espaces moins qualitatifs : la place de Ronquières vouée au stationnement malgré la présence du moulin d'Arenberg, les quais du nouveau canal (Ronquières) manquant de convivialité et de cohérence.

À Braine-le-Comte, des dents creuses subsistent : notamment derrière la gare et au niveau du supermarché de la rue des Dignes. Le Schéma de Structure et le Schéma directeur de rénovation urbaine ont par ailleurs souligné que l'ensemble formé par la rue des Bas-Fossés et la place des Postes est à requalifier.



### 5.3.3 Les espaces verts publics et récréatifs

La Ville de Braine-le-Comte offre quelques espaces verts de qualité : les étangs J. Martel, la place de la Victoire, le parc de l'église Saint-Géry, le parc du Champ de la Lune (rue d'Horrues), la place de la Culée, la place du Richercha et le Bois de la Houssière.

Des infrastructures de sport en plein air existent à Braine-le-Comte dans le parc du Champ de la Lune (où se trouve aussi la nouvelle piscine), avenue de la Wallonie et place du Richercha. Un terrain multisports est implanté place de la Gare à Ronquières. A Hennuyères, des terrains de tennis et une piste d'athlétisme sont également mis à disposition des habitants.

Les habitants de Braine-le-Comte bénéficient de quelques plaines de jeux : dans le domaine de Mon plaisir, aux étangs Martel (Braine-le-Comte), au Champ de la Lune (Braine-le-Comte), au Planois (derrière l'école communale d'Hennuyères).



Figure 67: Terrain multisports de Ronquières  
(Source: agora)



Figure 68 Plaine de jeux du Champ de la Lune  
(Source: agora)

## 5.4 Conclusion

---

### L'analyse de l'espace bâti de l'entité de Braine-le-Comte :

#### Ce qu'il y a à retenir ...

- Une dichotomie existe entre le centre urbain de Braine-le-Comte et la ruralité des villages, mais on note un même phénomène de périurbanisation (lotissements) ;
- Le cadre bâti de Braine-le-Comte est relativement hétéroclite, mêlant typologie de l'habitat ancien au cœur des villages et les caractéristiques des lotissements avec des maisons plutôt de type « clé sur porte » en extérieur de villages ;
- La commune possède un patrimoine bâti varié (fermes, patrimoine religieux, « attractions » comme le plan incliné de Ronquières) ;
- Les villages sont assez bien pourvus en lieux de centralité. Certains espaces mériteraient cependant un traitement plus qualitatif.

## 6 Géographie et environnement

### 6.1 Climat

#### 6.1.1 Généralités au niveau communal<sup>11</sup>

Le climat de la Belgique se voit influencé par la grande diversité de microclimats notamment liés aux reliefs, orientations différentes et aux conditions d'humidité locales. D'une manière générale, le climat en Belgique est de type tempéré maritime.

Le vent, souvent présent en Belgique, souffle généralement de *secteur sud-ouest* apportant des masses relativement douces et humides venant de l'Atlantique.

En ce qui concerne les précipitations, la Ville de Braine-le-Comte présente un profil faible par rapport aux autres communes. En effet, le nombre de jours de précipitations par an varie de 160 à 170.

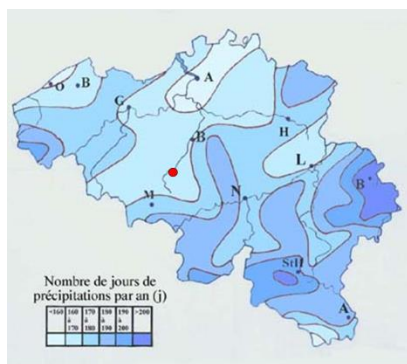


Figure 69 : Nombre de jours de précipitations par an

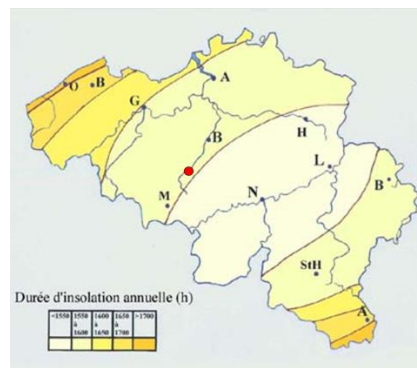


Figure 70 : Durée d'insolation annuelle en heures

<sup>11</sup> Source : IRM

#### 6.1.2 Station de mesures

Les données climatiques présentées ci-dessous concernent la station météorologique d'Enghien, située à une dizaine de kilomètre de la Ville de Braine-le-Comte. Elle se situe à 48 m d'altitude.

La température moyenne, durant l'année 2013, fut de 10,3°C. Le mois de juillet fut le plus chaud de l'année avec une température moyenne de 20,5°C.

À la lecture de la figure ci-dessus, on peut s'apercevoir que :

- L'année 2013 a connu un total de précipitations équivalent à 723,4 mm ;
- Le mois d'octobre fut le plus pluvieux de l'année (93,6 mm) ;
- Le mois d'avril fut le moins pluvieux de l'année (22,6 mm).

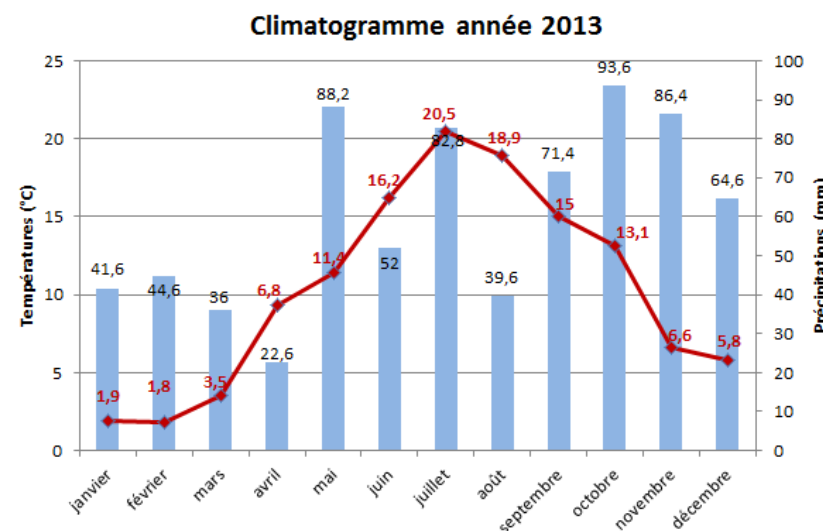


Figure 71 : Normales climatiques à Enghien (année 2013)<sup>12</sup>

<sup>12</sup> Source : [www.meteobelgique.be](http://www.meteobelgique.be)



## 6.2 Relief

---

Le relief de la commune est de type bas-plateau. Une crête traverse le territoire communal, au niveau du Bois de la Houssière. Les pentes à cet endroit sont fortes.

Le réseau hydrographique a creusé des vallées aux abords desquelles les pentes sont généralement plus importantes.

Le point le plus haut se situe à l'est de la commune, au niveau de la crête du Bois de la Houssière, à une altitude d'environ 162,5m. Le fond de vallée se situe au niveau de la vallée du ruisseau de l'Aulnois, à environ 55 mètres d'altitude.

La longueur et le degré des pentes ont une influence sur l'utilisation du sol :

- < 5 %, les dangers d'érosion n'existent que sur les longues pentes dans le sens de la pente et si le réseau d'évacuation des eaux n'est pas bien adapté ou entretenu.
- Entre 5 et 8 %, les risques d'érosion existent.
- 8 %, les risques d'érosion sont importants. Des précautions particulières doivent être prises dans les zones à bâtir pour la collecte des eaux.
- 15 % constitue le maximum admissible pour la construction des routes.
- 20 % représente la limite de construction facile.
- Au-delà de 30 %, la construction devient trop coûteuse et l'agriculture pratiquement impossible.

Peu de zones à fortes pentes sont présentes sur le territoire communal.

## 6.3 Sous-sol

---

### 6.3.1 Contexte géologique

Le sous-sol de la Ville de Braine-le-Comte est constitué de roches primaires très anciennes appartenant aux formations géologiques du Cambrien, Silurien, Ordovicien et Dévonien. Elles sont de nature différente : quartzites, phyllades, quartzophyllades ou schistes.

Le socle primaire de la partie du territoire communal située à l'ouest du Bois de la Houssière, est couvert de couches du tertiaire plutôt imperméables de type yprésiennes (mélange d'argile et de sable). Des dépôts éoliens limoneux du quaternaire recouvrent ces couches du tertiaire. Leur épaisseur varie de 5 à 20 mètres, en fonction des phénomènes d'érosion.

Au niveau de la crête du Bois de la Houssière, on retrouve des sables bruxelliens entre les couches tertiaires yprésiennes et les couches limoneuses du quaternaire.

Au niveau des vallées, les cours d'eau ont creusé dans le socle de roches primaires, ce qui a pour conséquence l'affleurement de certaines de ces roches, principalement sur les versants raides.

### 6.3.2 Contraintes liées au sous-sol

#### 6.3.2.1 Radon

La commune ne se situe pas dans une zone à risque en ce qui concerne les concentrations en radon dans le sol et sous-sol.

#### 6.3.2.2 Risques karstiques

Les phénomènes karstiques désignent les processus de dissolution affectant les formations calcaires.

Plusieurs formations calcaires traversent le sud du territoire communal (Calcaires du Carbonifère et du Dévonien).

Un site karstique est recensé dans la commune. Ce site se situe à l'est, près de la limite communale avec la commune d'Ecaussinnes. Il s'agit de deux dolines circulaires.

#### 6.3.2.3 Risques sismiques

Le risque sismique quantifie l'importance des dégâts ou des victimes qui pourraient être causés par des tremblements de terre. Il dépend de l'aléa sismique, du degré d'exposition et de la vulnérabilité. Le risque sismique existe dans pratiquement toutes les régions de Belgique. Le territoire est régulièrement affecté par des tremblements de terre qui sont quelquefois ressentis par la population mais qui, la plupart du temps, ne sont pas destructeurs.

La norme parasismique européenne, l'Eurocode 8 (EN<sup>13</sup> 1998), détermine les règles à suivre pour la conception et le dimensionnement des structures pour la résistance aux séismes. Suivant l'Eurocode 8, il faut prendre en compte les éléments suivants lors de la conception des bâtiments :

- l'aléa sismique (ne peut être réduit),
- les conditions locales du sol (certains sols amplifient les ondes sismiques),
- et la catégorie d'importance du bâtiment (école, hôpitaux, etc.).

Une norme belge<sup>14</sup> a été publiée en octobre 2011 fixant les paramètres au niveau national. Elle définit les règles générales, les actions sismiques et les règles pour les bâtiments du pays.

La Belgique est divisée en 5 zones d'aléa sismique constant pour l'application de la norme. L'aléa sismique a été défini en fonction de l'accélération maximale au sol qui a une probabilité d'être atteint sur une période de 475 ans<sup>15</sup>.

Le risque sismique est d'autant plus grand que l'aléa sismique et la vulnérabilité sont élevés. Il est donc plus grand dans les 2 régions où l'aléa sismique est le plus élevé.

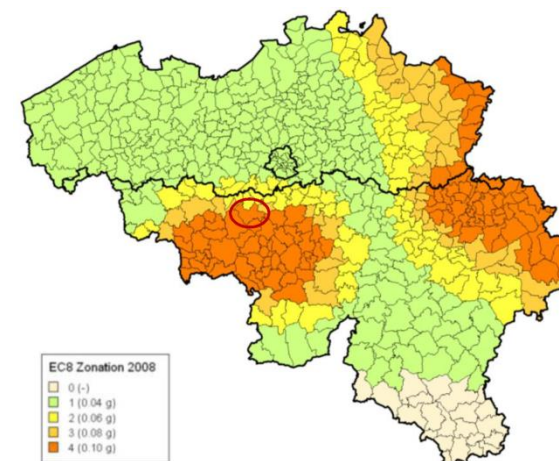


Figure 72 : Carte du zonage du territoire belge pour l'Eurocode 8 issue de l'Annexe Nationale Belge (Source : Observatoire Royal de Belgique)

<sup>13</sup> La phase EN est la phase d'application de l'Eurocode. L'Eurocode 8 est accompagné d'une annexe nationale belge.

<sup>14</sup> Le document officiel peut être obtenu auprès de l'Institut Belge de Normalisation (<http://www.ibn.be>)

<sup>15</sup> A titre informatif, les régions où l'aléa sismique est le plus élevé sont le Hainaut et l'est de la Belgique (Liège et région des Fourns, Limbourg et Hautes Fagnes).

Selon la carte de zonage de l'Eurocode 8, Braine-le-Comte est reprise en zone sismique 4 (sur une échelle de 4) où l'accélération maximale calculée sur le rocher est de 0,10 g.

#### **6.3.2.4    *Exploitation du sous-sol***

De nombreuses anciennes sablières sont présentes, au niveau des sables bruxelliens (crête du Bois de la Houssière) :

- Carrière du Marouset, actuellement transformée en Centre d'enfouissement technique ;
- Carrière du Long Jour, aménagée en Arboretum ;
- Carrière du Rond Bonnet ;
- Carrière de la Tête de Bois ;
- Carrières Sambre et Dyle ;
- Crête du Haut-Bois (ou de Virginal) ;
- Carrière du Planois.

L'argile a également été exploitée à Hennuyères, au niveau du Grand Bois. L'argillère fait l'objet d'un classement.

Il est à noter également la présence d'une carrière de petit granit (pierre bleue) entre les communes de Soignies, Ecaussinnes et Braine-le-Comte. Les excavations sont réalisées plutôt sur les territoires communaux d'Ecaussinnes et de Soignies.

Selon le Schéma de Structure Communal, il n'existe pas de mines antérieures à 1795, de carrières souterraines et de minières de fer sur le territoire communal.

Il n'y a donc pas de risques d'instabilité qui peuvent subsister en cas de présence de telles anciennes exploitations.



## 6.4 Contexte pédologique et qualité des sols

---

### 6.4.1 Types de sols

La majorité des sols présents sur le territoire communal sont de type limoneux à drainage naturel favorable (23,6 %) ou à drainage naturel modéré ou imparfait (55,7 %).

Ces types de sol sont favorables à l'agriculture.

Les fonds de vallée sont occupés par des sols limoneux à drainage naturel assez pauvre à très pauvre.

### 6.4.2 Sols potentiellement pollués

La banque de données Walsols<sup>16</sup> des sites inventoriés par la SPAQuE<sup>17</sup> recense quatre sites potentiellement pollués pour la commune :

- Le site des ABT, à Braine-le-Comte, d'une superficie de 4,37 ha et repris comme SAR ;
- Le site Wojda 1, à Braine-le-Comte, correspondant à des dépôts illicites, sur une superficie de 0,35 ha ;
- La Graineterie Tassignon à Braine-le-Comte, sur une superficie de 0,27 ha et repris comme SAR ;
- Le site de la papeterie Catala à Braine-le-Comte, sur une superficie de 5,77 ha et repris comme SAR.

---

<sup>16</sup> [www.walsols.be](http://www.walsols.be), consulté le 28/04/2014

<sup>17</sup> Entreprise spécialisée dans la réhabilitation de friches industrielles et de décharges

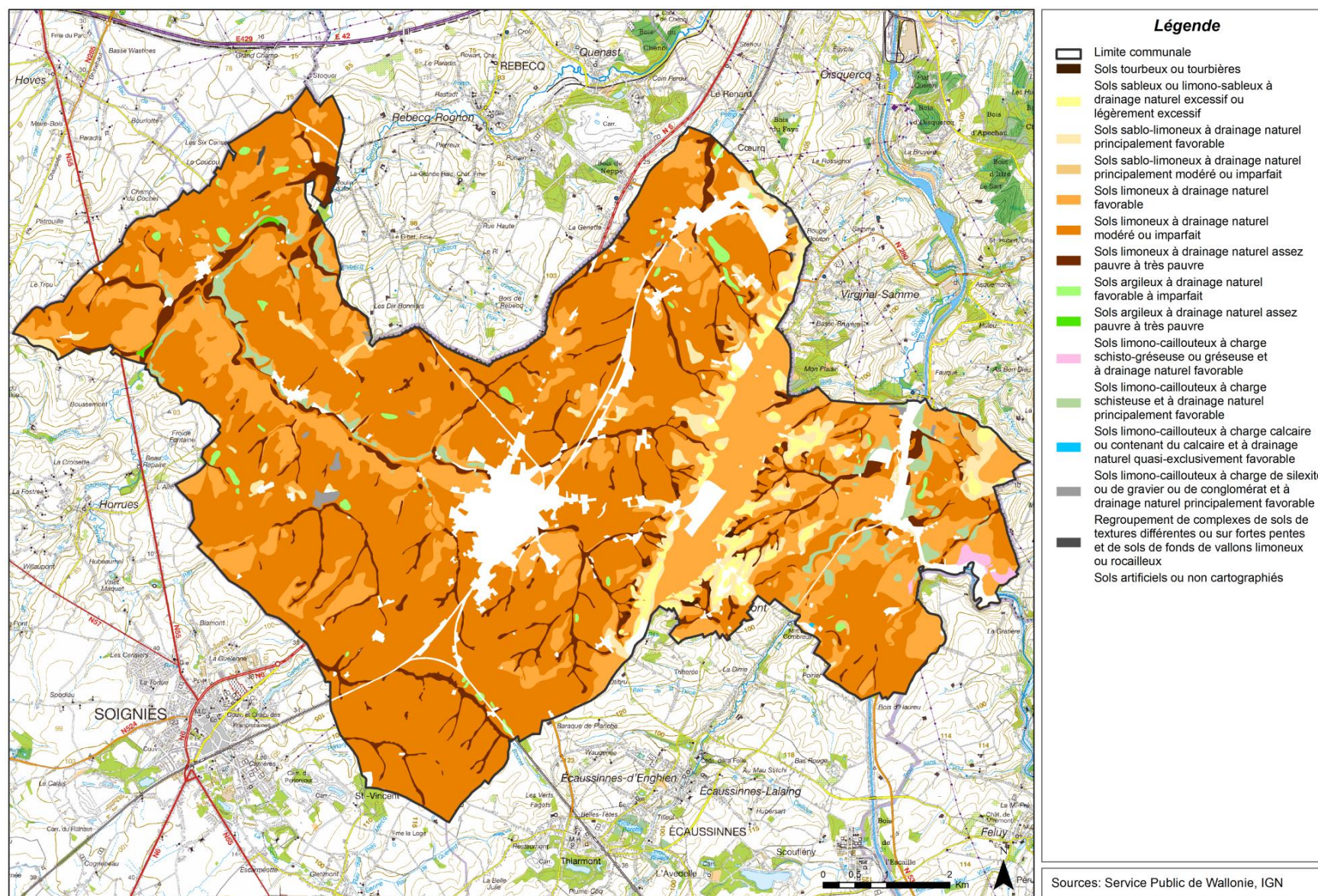


Figure 73 : Types de sols présents sur le territoire communal

## 6.5 Eaux souterraines et de surface

### 6.5.1 Eaux souterraines

#### 6.5.1.1 Ressources aquifères

Le territoire communal est situé sur deux masses d'eau souterraine:

- Le Socle du Brabant (RWE160) ;
- Les Calcaires de Péruwelz-Ath-Soignies (RWE013).

La qualité physico-chimique des eaux souterraines (concentration en nitrates) est qualifiée de très bonne au niveau de la prise d'eau « Font à l'Ermite » :

Nom/localisation de la prise d'eau	Zone vulnérable	Qualité		
		2000-2003	2004-2007	2008
FONT A L'ERMITE	Nord Sambre et Meuse	Indisponible	Très bonne	Indisponible

Figure 74 : Qualité physico-chimique des eaux souterraines sur le territoire communal  
(Source : fiche environnementale)

#### 6.5.1.2 Captages d'eau souterraine

Plusieurs captages sont recensés sur le territoire communal. Aucun de ces captages ne possède de zones de prévention.

Néanmoins, d'autres zones de prévention se situent sur le territoire communal. Elles portent sur des captages situés hors du territoire communal. Elles ne sont pas arrêtées.

Aucune prise d'eau souterraine destinée au réseau public de distribution d'eau n'est présente sur le territoire communal.



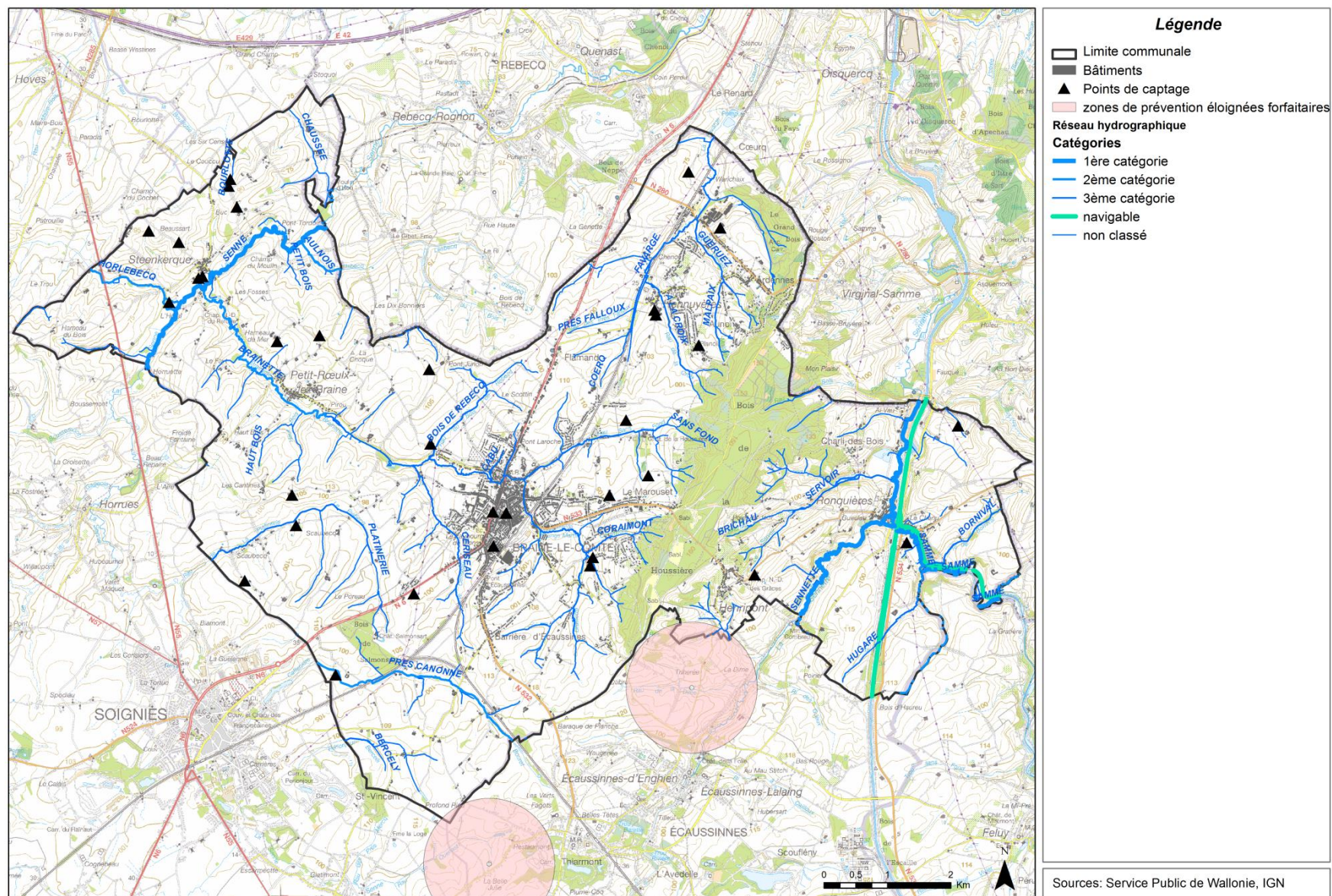


Figure 75 : Points de captage et zones de prévention



## 6.5.2 Eaux de surface

### 6.5.2.1 Réseau hydrographique de la commune

La Ville de Braine-le-Comte est située dans le bassin hydrographique de l'Escaut et dans les sous-bassins hydrographiques de la Dendre et de la Senne.

Le réseau hydrographique de la commune est très développé. Les principaux cours d'eau présents sur le territoire communal sont repris dans le tableau ci-dessous :

Nom du cours d'eau	Objectif(s) de qualité	Longueur
La SENNETTE	Non fixé	6 027 m
La SENNE	Non fixé	5 281 m
La BRAINETTE	Non fixé	4 221 m
Ruisseau des PRES CANONNE	Non fixé	3 936 m
Ruisseau du BOIS D'HORRUES	Non fixé	2 408 m
La SAMME	Non fixé	2 231 m
Ruisseau d' HORLEBECQ	Non fixé	1 890 m
Ruisseau de l' AULNOIS	Non fixé	898 m
Ruisseau MATHIEU SIMON	Non fixé	662 m
Ruisseau Le BERCELY	Non fixé	26 m
Total		27 580 m

Figure 76 : Liste des principaux cours d'eau présents sur le territoire communal (Source : Fiche environnementale)

Une voie navigable traverse également le territoire communal : le canal Bruxelles-Charleroi sur une longueur de 6.408 mètres.

On note également la présence de l'ancien tracé de ce canal au niveau de Ronquières.

De nombreuses sources sont également présentes sur les versants du Bois de la Houssière.

### 6.5.2.2 Qualité des eaux

En ce qui concerne la **qualité physico-chimique** de ces cours d'eau, elle varie d'un cours d'eau à l'autre et d'un endroit à l'autre sur le territoire communal, comme l'illustre le tableau ci-dessous :

N° station	Cours d'eau	Paramètre	Qualité		
			2004	2006	2008
12283	L'ancien canal Charleroi-Bruxelles à Ronquières	Azote ammoniacal	Bonne	Bonne	Bonne
12283	L'ancien canal Charleroi-Bruxelles à Ronquières	DBO5 à 20°C	Moyenne	Bonne	Très bonne
12283	L'ancien canal Charleroi-Bruxelles à Ronquières	Nitrates	Bonne	Bonne	Bonne
12283	L'ancien canal Charleroi-Bruxelles à Ronquières	Orthophosphates solubles	Bonne	Bonne	Bonne
12283	L'ancien canal Charleroi-Bruxelles à Ronquières	Saturation en O2 (calculée)	Mauvaise	Bonne	Bonne
1400	La Senne à Steenkerque	Azote ammoniacal	indisponible	Très mauvaise	indisponible
1400	La Senne à Steenkerque	DBO5 à 20°C	indisponible	Bonne	indisponible
1400	La Senne à Steenkerque	Nitrates	indisponible	Moyenne	indisponible
1400	La Senne à Steenkerque	Orthophosphates solubles	indisponible	Mauvaise	indisponible
1400	La Senne à Steenkerque	Saturation en O2 (calculée)	indisponible	Bonne	indisponible
1561	La Samme à Ronquières	Azote ammoniacal	indisponible	Moyenne	indisponible
1561	La Samme à Ronquières	Nitrates	indisponible	Moyenne	indisponible
1561	La Samme à Ronquières	Orthophosphates solubles	indisponible	Mauvaise	indisponible
1561	La Samme à Ronquières	Saturation en O2 (calculée)	indisponible	Moyenne	indisponible

Figure 77 : Qualité des eaux (Source : Fiche environnementale)

La **qualité biologique** de l'ancien canal Bruxelles-Charleroi a été évaluée. Elle peut être qualifiée de bonne sur base des données de 2006 et 2007.

### 6.5.3 Risque de ruissellement et d'érosion

La commune est sujette également à des problèmes de ruissellement et d'érosion sur son territoire. La cellule Giser de la Région (Gestion Intégrée Sol Erosion Ruissellement) a analysé plusieurs problèmes de ruissellement (coulées de boue) rencontrés au sein de 11 points noirs et a émis des recommandations générales sur les aménagements qu'il faudrait prévoir.

#### **6.5.4 Zones inondables**

La carte d'aléa d'inondation réalisée par la Région wallonne permet de situer les zones les plus sensibles aux inondations par débordement des cours d'eau et par ruissellement.

Les aléas d'inondation sont considérés comme moyens, voire faibles à très faibles bien que certaines zones sont classées en aléa élevé, notamment le long de la Senne à Steenkerque. Néanmoins, aucune construction ne se situe dans les zones d'aléas d'inondation élevés.

Un aléa d'inondation élevé existe également à Braine-le-Comte, au niveau des étangs Martel.

La commune a connu ses dernières années plusieurs problèmes d'inondation. Des aménagements ont été réalisés, notamment la création de 3 zones inondables (Etangs Martel, Chemin de Feluy, Houssière) et d'un bassin d'orage. Des projets sont également encore à l'étude, notamment à Ronquières et Hennuyères.

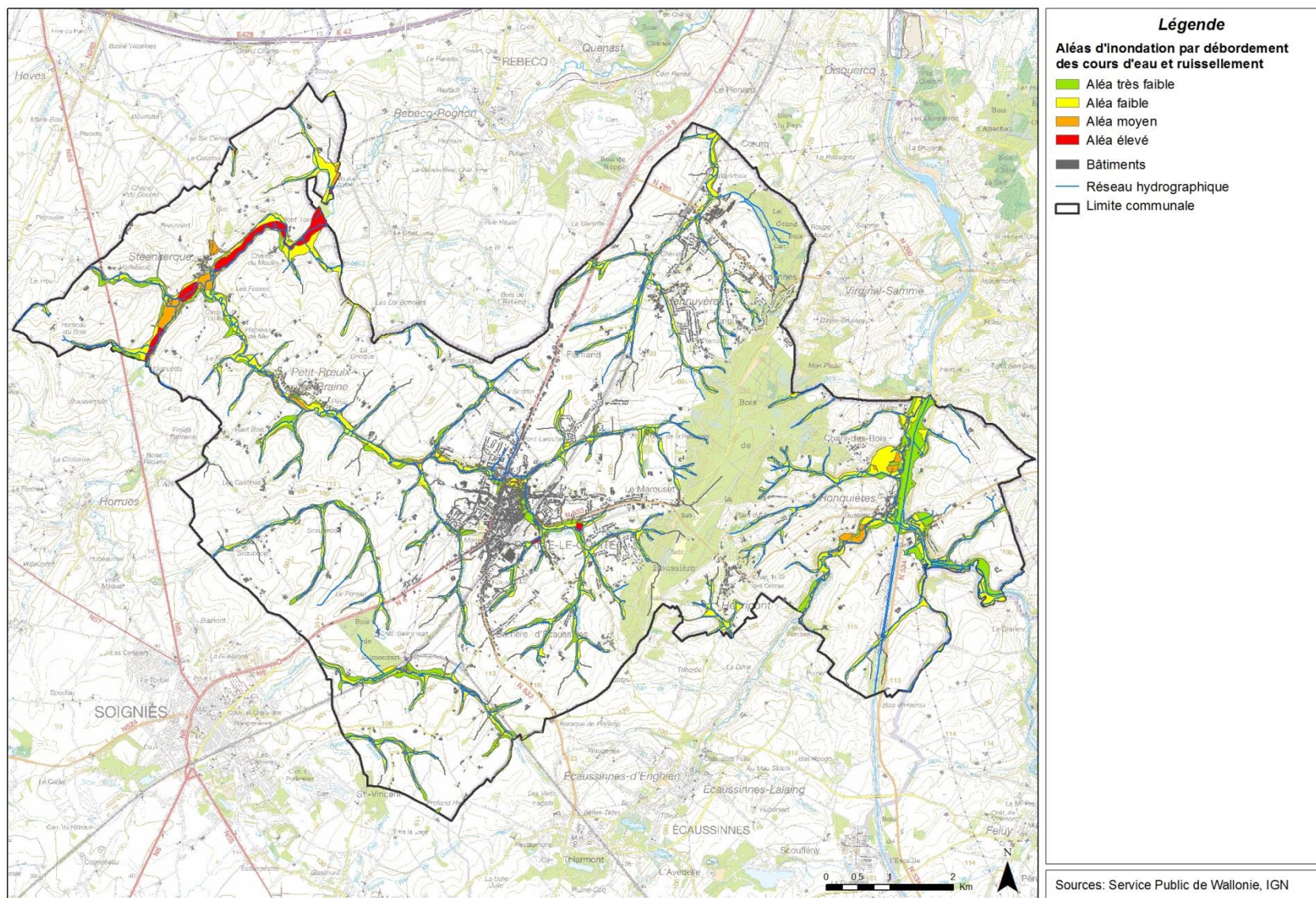


Figure 78 : Aléa d'inondation par débordement des cours d'eau et ruissellement



## 6.6 Patrimoine naturel

### 6.6.1 Sites classés et d'intérêt biologique

Plusieurs sites naturels protégés existent sur le territoire communal :

- Le site Natura 2000 BE32007 – Bois de la Houssière ;
- La réserve naturelle domaniale du Clos du Vertbois (6485) ;
- La réserve naturelle domaniale de Ronquières (6014).

Le site Natura 2000 s'étend sur 714,76 ha répartis sur les territoires communaux de Braine-le-Comte (640,96 ha) et Ittre (73,8 ha).

Le site est protégé entre autres pour les habitats suivants :

- 3110 Eaux oligotrophes très peu minéralisées des plaines sablonneuses ;
- 6430 Mégaphorbiaies ;
- 6510 Prairies de fauche de basse et moyenne altitude ;
- 9130 Hêtraies neutrophiles ;
- 91E0 Forêts alluviales.

Les espèces d'intérêt communautaire recensées dans le site sont les suivantes :

- La Bondrée apivore (*Pernis apivorus*) ;
- Le Pic noir (*Dryocopus martius*) ;
- L'Hirondelle de rivage (*Riparia riparia*).

Les deux réserves naturelles ont les caractéristiques suivantes :

Code	Nom	Superficie (ha)	Propriétaire
6485	Le Clos du Vertbois	10,86	Ville de Braine-le-Comte
6014	Ronquières	10,85	Ministère des Travaux publics

Figure 79 : Caractéristiques des réserves naturelles présentes dans la commune

La commune comprend également des sites de grand intérêt biologique (SGIB) :

Code	Nom	Surface (ha)
671	Sablière du Long Jour	23,94
670	Sablière du Clos du Vertbois ou du Bois de la Houssière	10,86
672	Sablière du Planoï	24,21
2125	Anciennes argilières du Grand Bois	79,01
669	Sablière de la Tête du Bois	14,96
668	Ancienne sablière de la Tête du Bois	1,09 ha
591	Bois de la Houssière	530,56
76	Ronquières	15,72

Figure 80 : Inventaire des SGIB présents sur le territoire communal

Tous les SGIB sont entièrement compris dans la zone Natura 2000, excepté le site de Ronquières. Ce dernier est toutefois protégé puisqu'il est en partie compris dans la réserve naturelle de Ronquières.

Plusieurs arbres et haies remarquables sont présents sur le territoire communal. Ils sont dispersés sur tout le territoire communal (liste en annexe 1).

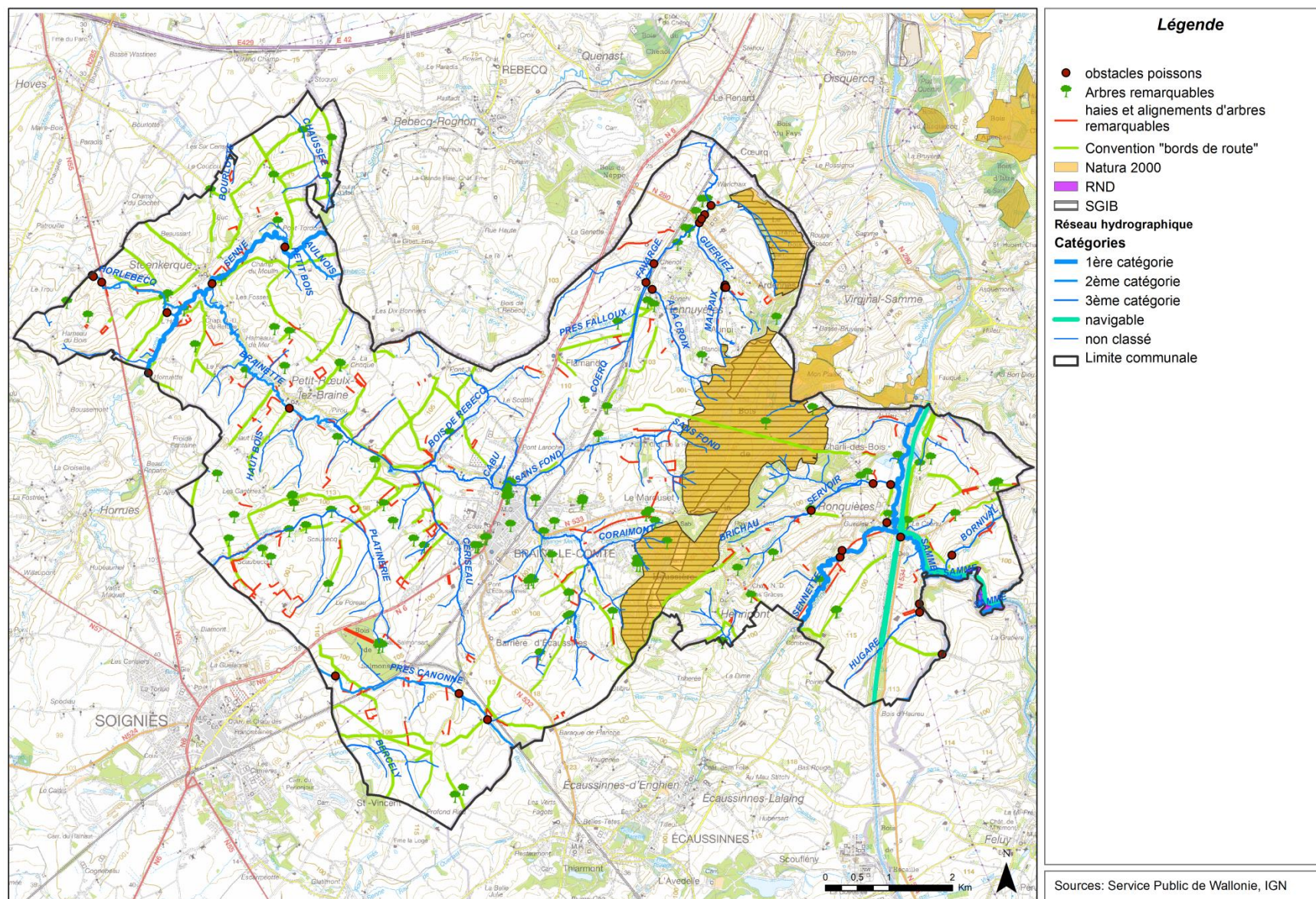


Figure 81 : Patrimoine naturel



### 6.6.2 Réseau écologique

« Un réseau écologique se définit comme étant l'ensemble des habitats et des milieux de vie (temporaires ou permanents) qui permettront d'assurer la conservation à long terme des espèces sauvages sur un territoire. Il s'agit donc d'un ensemble d'écosystèmes naturels et semi-naturels, mais aussi d'habitats de substitution, susceptibles de rencontrer les exigences vitales des espèces et de leurs populations<sup>18</sup>. »

Un réseau écologique est constitué de trois zones :

- **Zones centrales (1)** : Fonction de conservation de la nature prioritaire. Il s'agit de zones d'un grand intérêt biologique telles que des forêts feuillues, des tourbières, etc.
- **Zones de développement (3)** : Fonctions de protection ou de restauration complémentaire compatibles avec les activités humaines.
- **Zones de liaison (2)** : Fonction de couloir ou de corridor écologique limitant les phénomènes de fragmentation des habitats naturels. Il s'agit, notamment, de fonds de vallée ou de haies.



Le rôle principal d'un tel réseau est d'augmenter la taille et donc les chances de survie des petites populations. Un deuxième rôle est de permettre une (re)colonisation de biotopes où une espèce potentiellement absente pourrait se développer. Enfin, plus les couloirs de liaisons sont nombreux, plus les possibilités d'échanges de gènes diminuent la dépression génétique par consanguinité.

L'auteur du PCDN de Braine-le-Comte, datant de 1996, a défini la structure du réseau écologique communal.

Le réseau écologique de Braine-le-Comte est très développé étant donné, notamment la présence de nombreuses zones centrales importantes :

- Le bois de Salmonsart et les prairies attenantes ;
- La portion de la vallée de la Brainette, comportant les étangs du Plouy ;
- La portion de la vallée de la Brainette au lieu-dit Haute-Houssière ;
- Quelques petits massifs de feuillus indigènes dispersés sur le territoire ;
- Le Bois de la Houssière (Zone Natura 2000) ;
- Le Grand bois ;
- La vallée du Servoir ;
- La vallée de la Sennette ;
- La vallée de la Samme (réserve naturelle domaniale) le long de l'ancien canal.

Les zones de développement sont principalement concentrées aux abords du Bois de la Houssière, autour du village de Steenkerque et le long du canal Charleroi-Bruxelles.

Les éléments de liaison sont principalement constitués de cours d'eau, de haies, des voies de chemins de fer, des vergers, etc.

Plusieurs menaces pèsent sur le réseau écologique communal :

- L'urbanisation qui induit notamment la fragmentation de certains habitats, la coupure de certaines liaisons écologiques et la disparition de certains habitats ;
- La pollution des milieux et plus particulièrement des cours d'eau ;
- Présence d'espèces invasives, notamment dans la zone centrale Natura 2000 (Bois de la Houssière) ;
- L'artificialisation des berges des cours d'eau et étangs ;
- Etc.

<sup>18</sup> Source : <http://biodiversite.wallonie.be/fr/structure-ecologique-principale.html?IDC=2997>



## 6.7 Conclusion

---

### La géographie et l'environnement de l'entité de Braine-le-Comte :

#### Ce qu'il y a à retenir ...

**Le sous-sol** composé à certains endroits de sables bruxelliens a permis l'exploitation de plusieurs carrières, notamment au niveau du bois de la Houssière.

La commune présente plusieurs contraintes physiques liées à son sous-sol : la commune est reprise en zone 4 d'aléa sismique et un site karstique est recensé à l'est du territoire communal.

**Les sols** de la commune sont principalement de type limoneux, ce qui est favorable à l'agriculture.

**Le relief** de la commune est de type bas-plateau. Les pentes sont généralement faibles, excepté au niveau de la crête du bois de la Houssière, qui traverse le territoire du Nord au Sud.

**Le réseau hydrographique** est très développé et a creusé de nombreuses vallées. Un cours d'eau navigable traverse le territoire communal : le canal Bruxelles-Charleroi.

La qualité des eaux de surface varie d'un cours d'eau à l'autre, la qualité du canal étant considérée comme bonne.

La commune comprend plusieurs **zones d'aléa d'inondation élevé**, notamment à Steenkerque le long de la Senne, et à Braine-le-Comte. Des aménagements ont déjà été réalisés et d'autres sont prévus. Des **phénomènes de ruissellement et d'érosion** (coulées de boue) existent également. Onze points noirs ont été étudiés par la cellule Giser de la Région et des aménagements spécifiques sont prévus.

Le territoire communal se situe sur deux **masses d'eaux souterraines** dont la qualité est jugée comme bonne (concentrations en nitrates). Plusieurs **prises d'eau souterraine** sont recensées sur le territoire communal mais aucune zone de prévention n'existe pour ces points de captage. Aucun captage n'est utilisé pour la distribution publique d'eau potable.

**Le réseau écologique** comprend d'importantes zones centrales dont la majorité sont protégées (zone naturelle au Plan de Secteur, zone Natura 2000 et réserves naturelles domaniales). Les zones de développement sont constituées d'espaces ruraux et les éléments de liaison comprennent les cours d'eau, les haies, les vergers, etc. Ce réseau écologique est menacé par l'urbanisation qui exerce une pression sur les habitats (fragmentation des habitats, disparition d'habitats, etc.), la pollution des cours d'eau, le développement d'espèces invasives, etc.

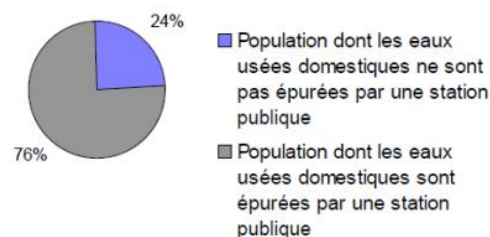
## 7 Infrastructures techniques

### 7.1 Réseau d'égouttage

L'assainissement de la commune est géré par IDEA, l'Intercommunale de Développement Economique et d'Aménagement du territoire de la Région Mons-Borinage-Centre.

La majorité des zones urbanisées de la commune sont en régime d'assainissement collectif (85%).

Selon les données disponibles en 2008, l'épuration des eaux usées concernait 76% de la population. Par ailleurs, l'ensemble du réseau d'égouttage prévu n'avait pas encore été mis en place (aucun collecteur mis en place sur les 17,33 km prévus et 83% des 90,58 km prévus pour les égouts).



Une station d'épuration en activité se trouve sur le territoire communal :

- Braine-le-Comte, d'une capacité de 11.000 EH<sup>19</sup>.
- Hennuyères, d'une capacité de 3.000 EH<sup>20</sup>.

Une partie des eaux usées communales est également envoyée vers la station d'épuration de Tubize, d'une capacité de 25.000 EH.

Par ailleurs, selon le PASH, d'autres stations d'épuration sont à prévoir à Petit-Roeulx-lez-Braine, Ronquières et Henripont.

Un seul bassin d'orage existe dans la commune. Il se situe à Braine-le-Comte.

<sup>19</sup> Equivalent Habitant

<sup>20</sup> Cette station est en activité depuis 2016.

### 7.2 Réseau d'eau potable

#### 7.2.1 Captages d'alimentation

Aucun captage n'est exploité par la SWDE (Société Wallonne des Eaux) pour l'adduction publique en eau potable.

L'eau potable provient donc de l'extérieur, depuis quatre aires de distribution différentes :

- N°1360 d'Ecaussinnes ;
- N°1107 de Erbaut-Montignies-Neufvilles ;
- N°1103 de Erbaut-Montignies ;
- N°1102 de Ronquières.

Il est possible de connaître les paramètres microbiologiques et chimiques de ces eaux via le site de la SWDE<sup>21</sup>. Les analyses sont effectuées régulièrement afin de garantir une eau potable répondant aux normes reprises dans le code de l'eau.

#### 7.2.2 Réseau de distribution d'eau

La distribution d'eau potable dans la commune est assurée par la SWDE.

Le réseau d'eau de distribution est relativement complet sur le territoire communal.

La consommation annuelle des petits consommateurs a été estimée en 2005 à 76,55 m<sup>3</sup>.

<sup>21</sup>Site : [http://www.swde.be/xml/entite\\_\\_fr-FLASH-0-NBCOL-3-IDC-913-IDD-0-POS-\\_-1-IDDE-6103-CP-braine\\_-le\\_-comte-TITRE-Recherche%20de%20l'aire%20de%20distribution%20dont%20vous%20faites%20partie-.html](http://www.swde.be/xml/entite__fr-FLASH-0-NBCOL-3-IDC-913-IDD-0-POS-_-1-IDDE-6103-CP-braine_-le_-comte-TITRE-Recherche%20de%20l'aire%20de%20distribution%20dont%20vous%20faites%20partie-.html)



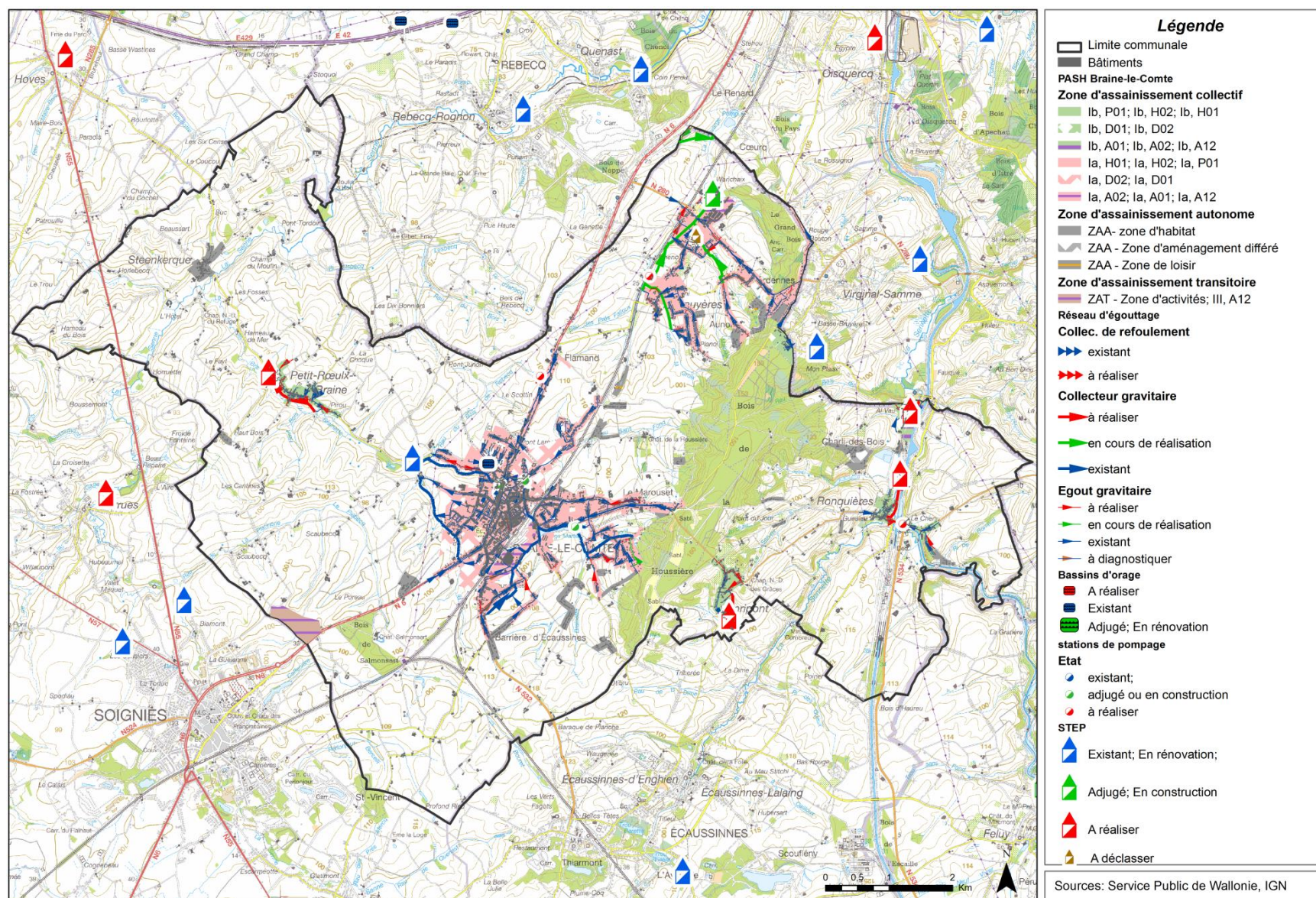
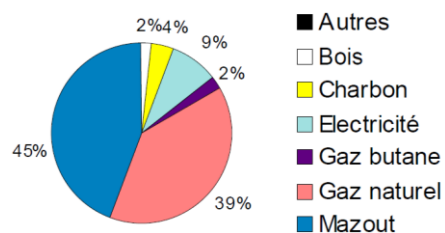


Figure 82 : Plan d'Assainissement par Sous-bassin Hydrographique (PASH)



### 7.3 Réseaux d'énergie

En 2001, la plupart des habitants de la commune chauffaient leur maison avec du **mazout** (45 %), ce qui est inférieur à la moyenne régionale (55 %). Le gaz est la deuxième source d'énergie pour le chauffage (39%), ce qui est supérieur à la moyenne régionale (31%).



Les gestionnaires de réseaux sont les suivants :

- SEDILEC pour le réseau d'électricité ;
- ORES (ex IEH-IGH) pour le réseau de gaz.

Plusieurs lignes à haute tension aériennes traversent le territoire communal de Braine-le-Comte. Un projet de ligne à haute tension enterrée est également prévu entre la commune de Tubize et Braine-le-Comte.

Plusieurs canalisations de transport de gaz naturel sous haute pression traversent le territoire du nord au sud.

Une centrale hydroélectrique est en activité à Ronquières, d'une puissance de 2,69 MW.

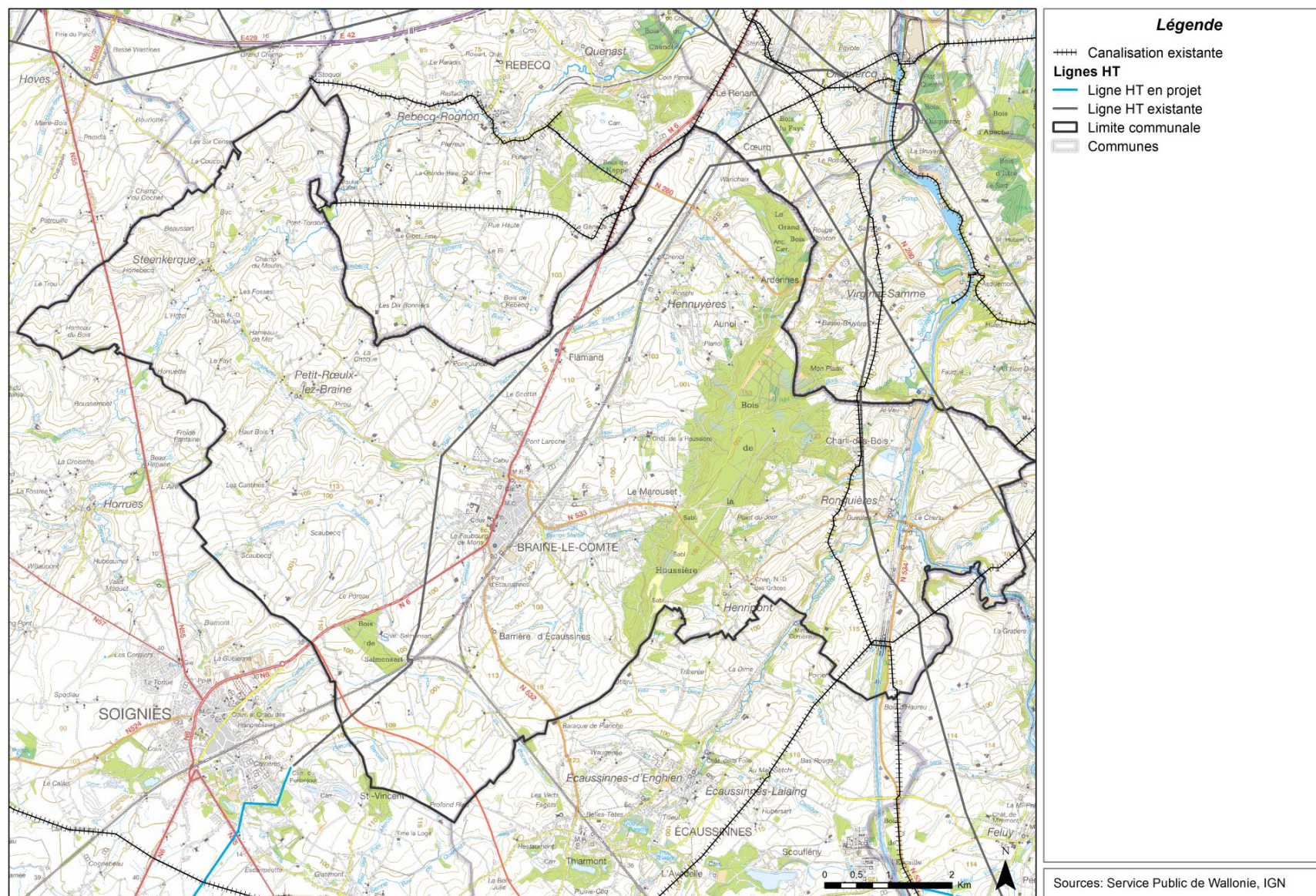


Figure 83 : Localisation des réseaux d'énergie repris au Plan de Secteur



## 7.4 Télécommunication

### 7.4.1 Télédistribution

L'opérateur VOO gère le réseau de télédistribution à Braine-le-Comte. Le réseau de télédistribution dessert l'entièreté de l'entité.

### 7.4.2 Réseau de téléphonie fixe

Un réseau téléphonique (téléphonie fixe) couvre l'ensemble des habitations du territoire communal.

Plusieurs opérateurs fournissent des services de téléphonie et d'internet à Braine-le-Comte.

### 7.4.3 Réseau de télécommunication mobile

Le réseau GSM, géré par les différents opérateurs présents sur le marché belge, offre une assez large couverture sur le territoire communal.

	Statut	Adresse	Point de repère	Opérateur
1	Non spécifié	Rue du Poseur, 6 (Braine-le-Comte)	Non spécifié	Mobistar
2		Rue du Tunnel (Braine-le-Comte)	Pylône	Proximus
3		Chemin de Feluy (Braine-le-Comte)	Non spécifié	Non spécifié
4		Chemin de la Dime (Hennuyères)	Non spécifié	Non spécifié
5	Sites opérationnels	Rue de France (Braine-le-Comte)	Château d'eau	Base/Mobistar/Proximus
6		Rue Surbise (Ronquières)	Pylône	Base
7		Route de Baccara, 1	Plan Incliné	Mobistar/Proximus

		(Ronquières) Chemin d'Amont/rue du Goutteux (Hennuyères)	Pylône	Proximus
8				
9		Rue du Grand Péril, 108 (Hennuyères)	Pylône	Proximus
10	Permis d'urbanisme en cours	Rue Rosemont (Ronquières)	Non spécifié	Proximus

Figure 84 : Liste des antennes GSM implantées dans la Commune (Source : IBPT)

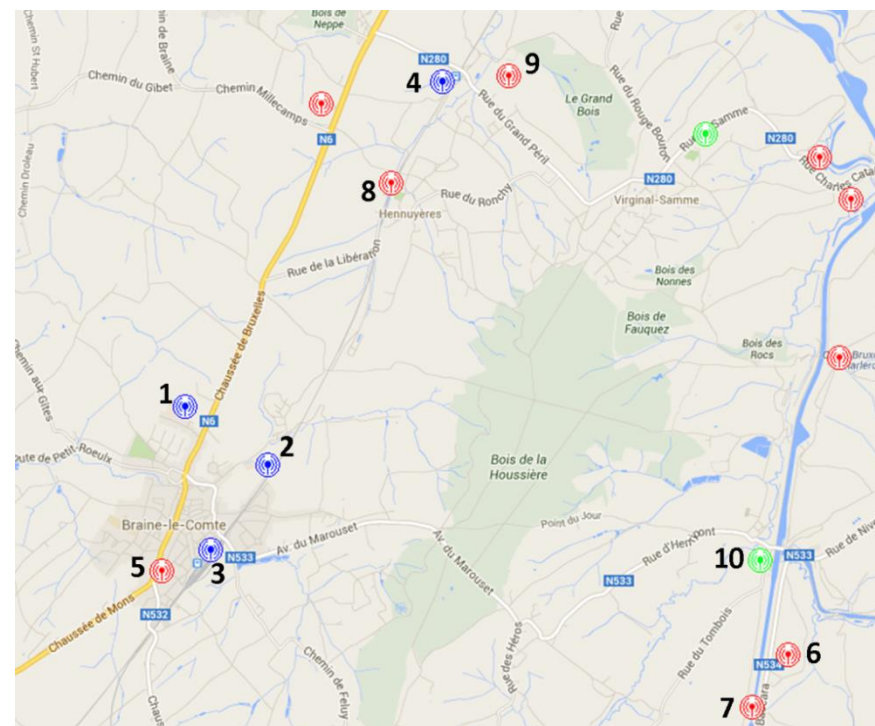


Figure 85 : Carte des antennes GSM implantées dans la Commune (Source : IBPT)



## 7.5 Gestion et traitement des déchets

La gestion des déchets de la Commune est assurée par l'Intercommunale du Brabant Wallon (InBW).

En 2012, à Braine-le-Comte, chaque habitant a jeté en moyenne 391,61 kg de déchets dont 183,42 kg d'ordures ménagères.

Les Brainois doivent utiliser des sacs réglementaires pour leurs déchets ménagers sur lesquels la commune perçoit une redevance.

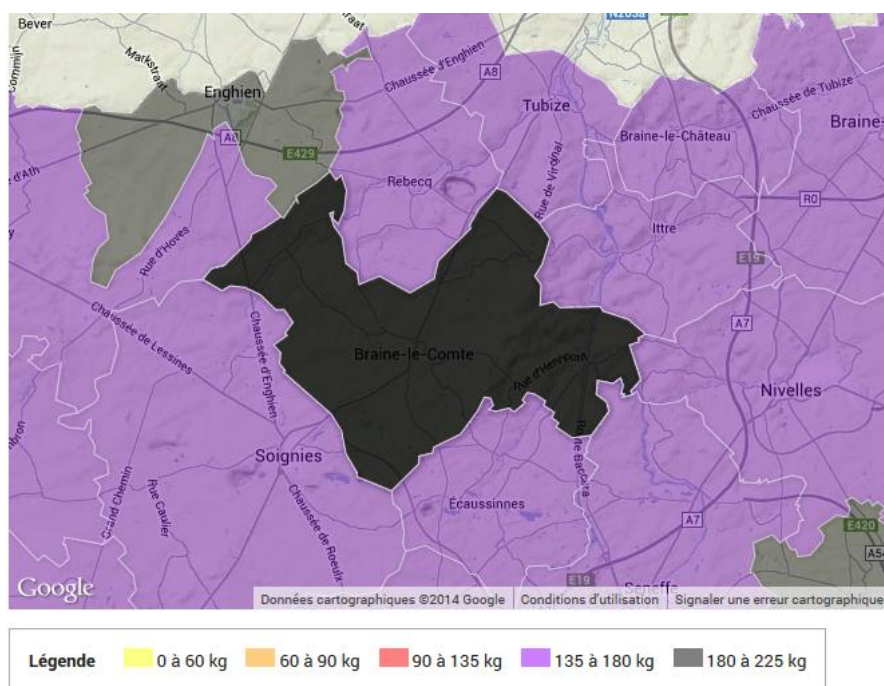


Figure 86 : Quantités d'ordures ménagères par habitant (Source : Direction de la prévention et de la gestion des déchets ménagers - SPW)

Afin de limiter la production de déchets organiques et d'éviter ainsi leur incinération ou leur mise en décharge, l'InBW et la Commune encouragent les habitants à avoir

recours au compostage à domicile. En effet, les déchets organiques représentent près de 50% en volume de la poubelle ménagère.

En parallèle, via une collecte au parc à conteneurs, l'InBW valorise les déchets verts via le compostage sur son site de Virginal à destination principalement des agriculteurs.

### 7.5.1 La production de déchets des ménages et leur gestion

Le tableau suivant renseigne le service de collecte et de traitement suivant le type de déchets ainsi que le poids moyen produit par habitant.

Déchets	Collecteur	Centre	Traitement	Tonnes	Kg/hab
Encombrants mélangés	Braine-le-Comte	Sita Wallonie Sombreffe	Broyage	96,100	4,506
Ordures ménagères brutes	Braine-le-Comte	INBW Virginal	Incinération	3.911,830	183,421
Déchets verts	Braine-le-Comte	INBW Virginal	Compostage	594,610	27,881
Papiers et cartons mélangés	Sita Wallonie	Sanglier	Tri	783,660	36,745
PMC en mélange	Sita Wallonie	Van Ganswinkel	Tri	245,540	11,513
Textiles	Les petits Riens	Les petits Riens	Tri	78,605	3,686
Textiles	TERRE	TERRE	Tri	7,591	0,356
Verre blanc et coloré	Minérale	Minérale	Tri	446,680	20,944
Déchets inertes	Braine-le-Comte	Tradecowall	Mise en CET – Classe 3	2.181,370	102,282
Dépôts autour des bulles à verre	INBW	INBW Virginal	Incinération avec valorisation énergétique	5,950	0,279
<b>TOTAL</b>				<b>8.351,936</b>	<b>391,613</b>

Figure 87 : Production des déchets des ménages et leur gestion, 2012 (Source : plateforme DGNRE)

### 7.5.2 Parc à conteneurs

Il existe un parc à conteneurs à Braine-le-Comte, celui-ci se situe à la rue des Frères Dulait.

Les horaires sont les suivants :

- Horaire d'hiver (du 01.11 au 31.03) : du lundi au samedi de 10h à 17h15.
- Horaire d'été (du 01.04 au 31.10) : du lundi au vendredi de 11h à 18h15, le samedi de 10h à 17h15.
- Jours de fermeture : les dimanches, les jours fériés légaux, le 27.09.2014 et le 26.12.2014.

Les dépôts autorisés sont de maximum 2m<sup>3</sup> par visite et de 5m<sup>3</sup> par mois.

Le parc à conteneurs va déménager à la Chaussée de Bruxelles, vers la fin de l'année 2018.

#### 7.5.2.1 Déchets acceptés

Les déchets suivants sont acceptés :

- PMC : bouteilles et flacons en plastique, emballages métalliques et cartons à boissons ;
- papier et carton ;
- verre : bouteilles, bocaux et flacons ;
- métaux ;
- encombrants (tout déchet trop grand et/ou trop lourd pour entrer dans un sac poubelle) ;
- déchets verts ;
- déchets de construction inertes ;
- équipements électriques et électroniques ;
- déchets spéciaux des ménages (petits déchets chimiques) ;
- huiles et graisses alimentaires ;
- huiles de moteurs ;
- pneus ;
- piles ;
- bouchons de liège ;
- textiles ;

- Amiante-ciment (Eternits) : plaques ondulées, ardoises, plaques de sous-toiture, appuis de fenêtre, conduits de cheminée, gouttières, tubes, tuyaux, dalles de carrelage, bacs à fleurs, flocage ou plâtre d'isolation... (Condition : conditionnés dans des sacs spécifiques de 100 litres, agréés INBW, en vente à l'administration communale (Service des Travaux) au prix de 5 €/pièce) ;
- plâtres : blocs, poudres, chutes, plaques, "Gyproc", plafonnages, etc. ;
- miroirs, carreaux, vitres, etc. ;
- pots et plateaux à fleurs en plastique.



Figure 88 : Parc à conteneurs de Braine-le-Comte (Source : agora)

### 7.5.3 Bulles à verre

Braine-le-Comte dispose de 22 bulles vertes et 21 bulles blanches réparties sur 18 sites différents. Verre incolore et verre coloré suivent des filières de recyclage différentes. Il est donc important de bien les séparer. Le verre ne peut être correctement recyclé que dans la mesure où il ne contient qu'un très faible pourcentage d'impuretés.

Voici l'emplacement des bulles à verre :

Localité	Adresse	Bulle verte	Bulle blanche
BRAINE-LE-COMTE	Avenue du Marouset	3	2
BRAINE-LE-COMTE	Rue de l'Europe	1	1
BRAINE-LE-COMTE	Chaussée de Bruxelles (barrière d'Enghien)	1	1
BRAINE-LE-COMTE	Avenue de la Houssière (clinique)	1	1
BRAINE-LE-COMTE	Chemin Brûlé (cimetière)	1	1
BRAINE-LE-COMTE	Avenue de la Wallonie	1	1
BRAINE-LE-COMTE	Rue Fernand Bottemanne	1	1
BRAINE-LE-COMTE	Avenue de la Sapinière	1	1
BRAINE-LE-COMTE	Rue des Dignes	2	2
BRAINE-LE-COMTE	Rue du Onze Novembre	1	1
BRAINE-LE-COMTE	Chaussée d'Ecaussinnes	1	1
HENNUYERES	Parking de la Gare	1	1
HENNUYERES	Rue du Goutteux (cimetière)	2	2
PETIT-ROEULX	Rue du Calvaire (cité de l'Ange)	1	1

PETIT-ROEULX	Rue Saint-Jean	1	1
HENRIPONT	Rue des Héros (cimetière)	1	1
RONQUIERES	Rue Jules Dekeyn (ancienne gare)	1	1
STEENKERQUE	Rue d'Enghien	1	1
<b>Total</b>	<b>18 sites</b>	<b>22</b>	<b>21</b>



Figure 89 : Bulles à verre – Hennuyères, rue du Goutteux (Source : agora)



#### 7.5.4 Centre d'enfouissement technique (CET)

L'ancienne sablière de Marouset est aujourd'hui utilisée comme centre d'enfouissement technique suite à une modification du plan de secteur (Moniteur belge du 13 juillet 1999).

Les terrains appartiennent à la Ville de Braine-le-Comte. Le CET est géré par TRADECOWALL S.C.

Le site sert à la collecte, au tri et au traitement des déchets de classe 3 non contaminés (inertes).



Figure 90 : CET gérée par TRADECOWALL (Source : agora)



Figure 91 : CET de Braine-le-Comte (Source : agora)

## 7.6 Conclusion

---

### Les infrastructures techniques de l'entité de Braine-le-Comte :

#### Ce qu'il y a à retenir ...

- La majorité des ménages brainois sont repris en assainissement collectif au PASH ;
- Une station d'épuration existe à Braine-le-Comte, une station plus récente est installée à Hennuyères mais à terme d'autres stations d'épuration devraient être construites ;
- L'adduction en eau potable est généralisée sur le territoire communal et aucun captage pour la distribution publique d'eau potable n'est présent à Braine-le-Comte. L'eau potable provient donc d'autres communes ;
- Un bassin d'orage existe à Braine-le-Comte ce qui permet de limiter les phénomènes de ruissellement ;
- Plusieurs infrastructures techniques d'énergie traversent le territoire communal (lignes haute tension et canalisations) ;
- Les réseaux de télécommunication couvrent l'entièreté du territoire et de nombreuses antennes GSM sont présentes ;
- Le plan de secteur a été modifié pour l'installation d'un Centre d'Enfouissement Technique à l'ancienne carrière du Marouset.
- La gestion des déchets est confiée à l'Intercommunale du Brabant Wallon (INBW).
- Les déchets communaux font l'objet d'une collecte sélective. De plus, les habitants ont la possibilité d'aller les déposer au parc à conteneurs.
- L'INBW valorise les déchets au maximum via le recyclage, le compostage, l'incinération avec production d'énergie et l'enfouissement technique.

## 8 Paysage

### 8.1 Cadre régional

#### 8.1.1 Ensemble paysager

Le territoire de Braine-le-Comte se situe dans deux ensembles paysagers :

- l'ensemble paysager de la plaine et du bas plateau limoneux hennuyer (E01),
- l'ensemble des vallonnements brabançons (E02).

#### 8.1.2 Faciès paysagers

Les faciès suivants sont représentés sur le territoire communal :

- Vallonnements de la Senne et de ses affluents (E02);
- Bas-plateau des Senne, Sennette et Samme (E01) ;
- Bas-plateau d'Ath et Soignies (E01).
- 

Les vallonnements de la Senne et de ses affluents correspondent à la butte formée au niveau du Bois de la Houssière. Le relief est accidenté, avec des vallées d'une trentaine de mètres. Le paysage est très diversifié, avec des boisements sur les pentes les plus fortes, des zones urbanisées dans les fonds de vallées et au pied des versants, ainsi que de l'activité agricole sur les pentes douces.

Le reste du territoire communal présente un paysage plus typique des bas-plateaux, avec une dominance des labours sur les plateaux et des prairies dans les fonds de vallée et à proximité des noyaux d'habitat.

Le paysage est relativement ouvert, ce qui permet d'avoir des vues qui portent loin.

### 8.2 Eléments constitutifs du paysage

Les activités humaines ont profondément modifié les paysages au cours des siècles, à travers l'urbanisation (cadre bâti, industrialisation, etc.), mais également par la transformation du relief (carrières, etc.), l'agriculture, la sylviculture, etc.

Les éléments qui caractérisent un paysage rural peuvent être regroupés en cinq composantes principales : le relief, l'hydrographie, l'affectation des sols non bâtis, l'habitat et les infrastructures. Ces différents éléments ont déjà été caractérisés ci-avant.

### 8.3 Evaluation paysagère

#### 8.3.1 Périmètres d'intérêt paysager au Plan de Secteur

Les périmètres d'intérêt paysager (PIP) visent au maintien, à la formation ou à la recomposition du paysage et forment des espaces au sein desquels les éléments du paysage se disposent harmonieusement.

Plusieurs Périmètres d'Intérêt Paysager au Plan de Secteur sont présents sur le territoire communal. Au total 1.646,54 ha du territoire communal sont repris sous cet intitulé, ce qui représente environ 20,38 % du territoire de la commune.

#### 8.3.2 Entités paysagères ADESA

Outre les Périmètres d'Intérêt Paysager (PIP), l'ADESA<sup>22</sup> réalise (depuis 1995) une actualisation des PIP du Plan de Secteur à la demande de la Région wallonne (DGATLP).

A Braine-le-Comte, 17 entités paysagères ont été définies par les membres de l'ADESA. Celles-ci intègrent les PIP et occupent ainsi 3.455 ha, soit environ 42,76 % du territoire communal.

<sup>22</sup> Action et Défense de l'Environnement de la vallée de la Senne et de ses Affluents



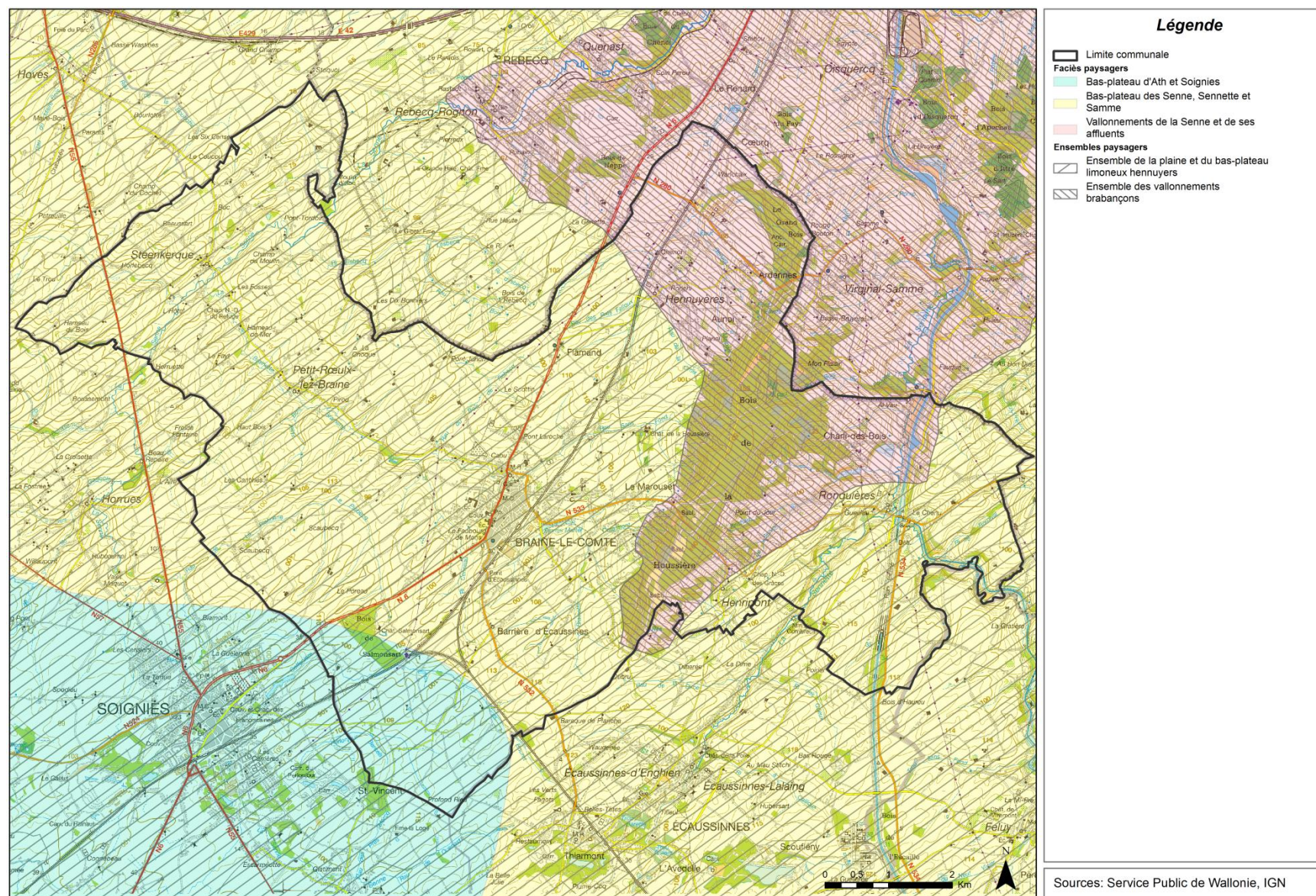


Figure 92 : Cadre régional paysager



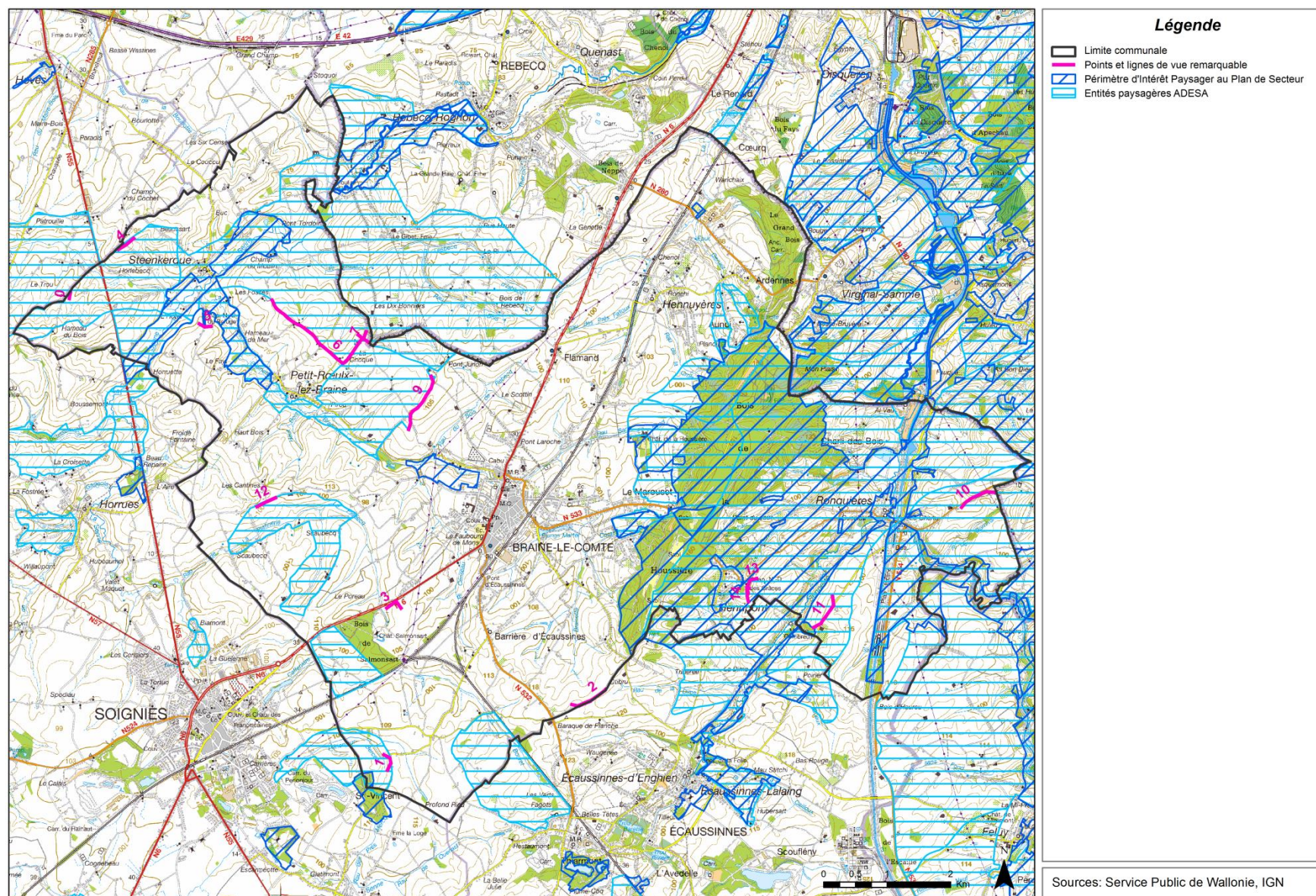


Figure 93 : Evaluation paysagère



### 8.3.3 Lignes et points de vue remarquables

Les lignes paysagères ou lignes de vue remarquables (LVR), sont des points de vue linéaires, d'où l'on jouit d'une vue particulièrement belle. Il existe également des lieux de vue de type ponctuel appelés points de vue remarquables (PVR).

Les PVR et les LVR contribuent à l'intérêt paysager d'un territoire autant que les PIP. Certains points de vue acquièrent une valeur particulière car ils marquent l'entrée des villes ou des villages; d'autres revêtent une valeur sociale parce qu'ils sont situés sur des voies de passage.

Pas moins de 7 PVR et 8 LVR ont été identifiés, par l'ADESA, sur le territoire de la Ville de Braine-le-Comte.



Figure 94 : Vue depuis le chemin de Glattignies, Petit-Roeulx-lez-Braine (Source : agora)



Figure 95 : Vue depuis la rue d'Enghien, Steenkerque (Source : agora)



Figure 96 : Vue depuis le chemin aux Loups, Henripont (Source : agora)



Figure 97 : Vue sur la chapelle Notre-Dame du Refuge, depuis la rue de l'Hôtel, Steenkerque (Source : agora)



Figure 98 : Vue depuis la rue de l'Hôtel, Steenkerque (Source : agora)



Figure 99 : Vue depuis le chemin de la Crotteuse, Braine-le-Comte (Source : agora)



## 8.4 Conclusion

---

### **Le paysage de l'entité de Braine-le-Comte :**

#### **Ce qu'il y a à retenir ...**

- Le paysage de la commune est ouvert, permettant d'avoir des vues qui portent loin. De manière générale, les plateaux sont dominés par la présence de labours et les fonds de vallées par des prairies. Au niveau du bois de la Houssière, le relief est plus accidenté et le paysage y est plus diversifié, avec des boisements sur les pentes fortes, et de l'activité agricole sur les pentes douces.
- Le Plan de Secteur comprend plusieurs Périmètres d'Intérêt Paysager qui assurent une protection du paysage. Environ 20 % du territoire communal est repris dans ces périmètres. L'asbl ADESA a estimé que le potentiel paysager de la commune était supérieur à ce qui est prévu au niveau du Plan de Secteur puisqu'elle propose de classer environ 42 % du territoire en zones d'intérêt paysager.
- Cette même asbl a par ailleurs identifié plusieurs points et lignes de vue qui mériteraient d'être protégés.

## 9 Mobilité

### 9.1 Plan Communal de Mobilité

Sur le territoire de Braine-le-Comte, la mobilité est organisée par le Plan Communal de Mobilité. Celui-ci a été adopté en 2007<sup>23</sup>.

Le PCM formule, suite à un diagnostic et à la définition d'enjeux et d'objectifs, un ensemble de mesures permettant de mieux gérer les déplacements sur le territoire communal et de rationaliser l'utilisation de la voiture.

Nous reprenons ici le concept multimodal volontariste recommandé à court-moyen terme pour l'organisation des déplacements :

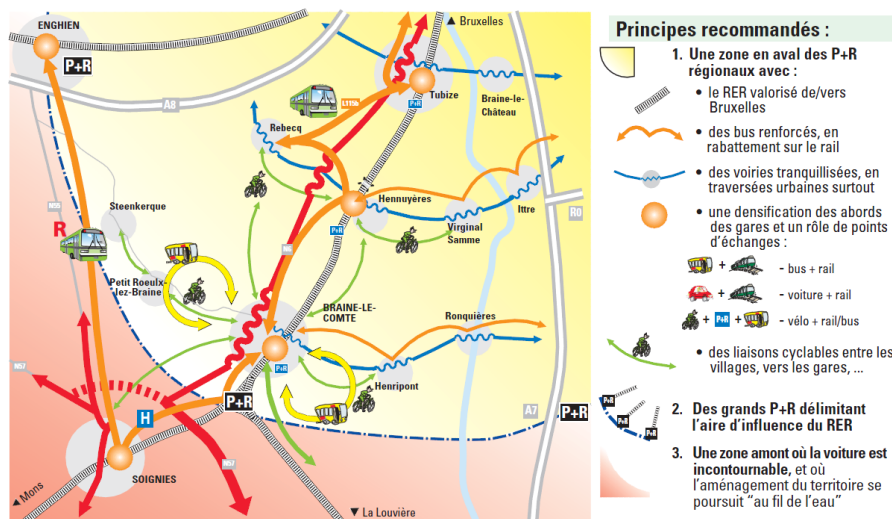


Figure 100 : Concept multimodal volontariste recommandé à court-moyen terme pour l'organisation des déplacements (Source : PCM de Braine-le-Comte, Transitec et S.A. Pissart - Van der Stricht, 2007)

### 9.2 Le réseau viaire et les aménagements routiers

#### 9.2.1 Le réseau viaire

Braine-le-Comte n'est pas traversée par le réseau autoroutier. Néanmoins, elle dispose, à proximité, de trois autoroutes :

- l'A7/E19 reliant Bruxelles à Mons et à Valenciennes,
- l'A8/E429 reliant Bruxelles à Tournai et Lille,
- l'A15/E42 reliant Mons à Liège.

Ainsi, cette position stratégique de la commune vis-à-vis des infrastructures autoroutières lui offre une bonne accessibilité vers les principaux pôles urbains régionaux et nationaux.

La desserte routière du territoire communal s'effectue principalement par la N6, véritable axe structurant pour les déplacements au sein de la commune et avec les communes voisines. En effet, la N6 reliant Mons - Soignies - Braine-le-Comte - Tubize - Hal - Bruxelles passe par le centre-ville de Braine-le-Comte.

En plus de la N6, et selon un axe perpendiculaire à cette voirie structurante, la N532 et la N533 permettent d'accéder, respectivement, à Ecaussinnes et à Nivelles.

Braine-le-Comte dispose d'un réseau collecteur communal relativement bien développé qui offre des liaisons entre le centre de Braine-le-Comte et les villages de la commune.

<sup>23</sup> Un PCM 2 a été établi en 2015 à la demande de l'établissement scolaire Notre-Dame de Bonne Espérance.

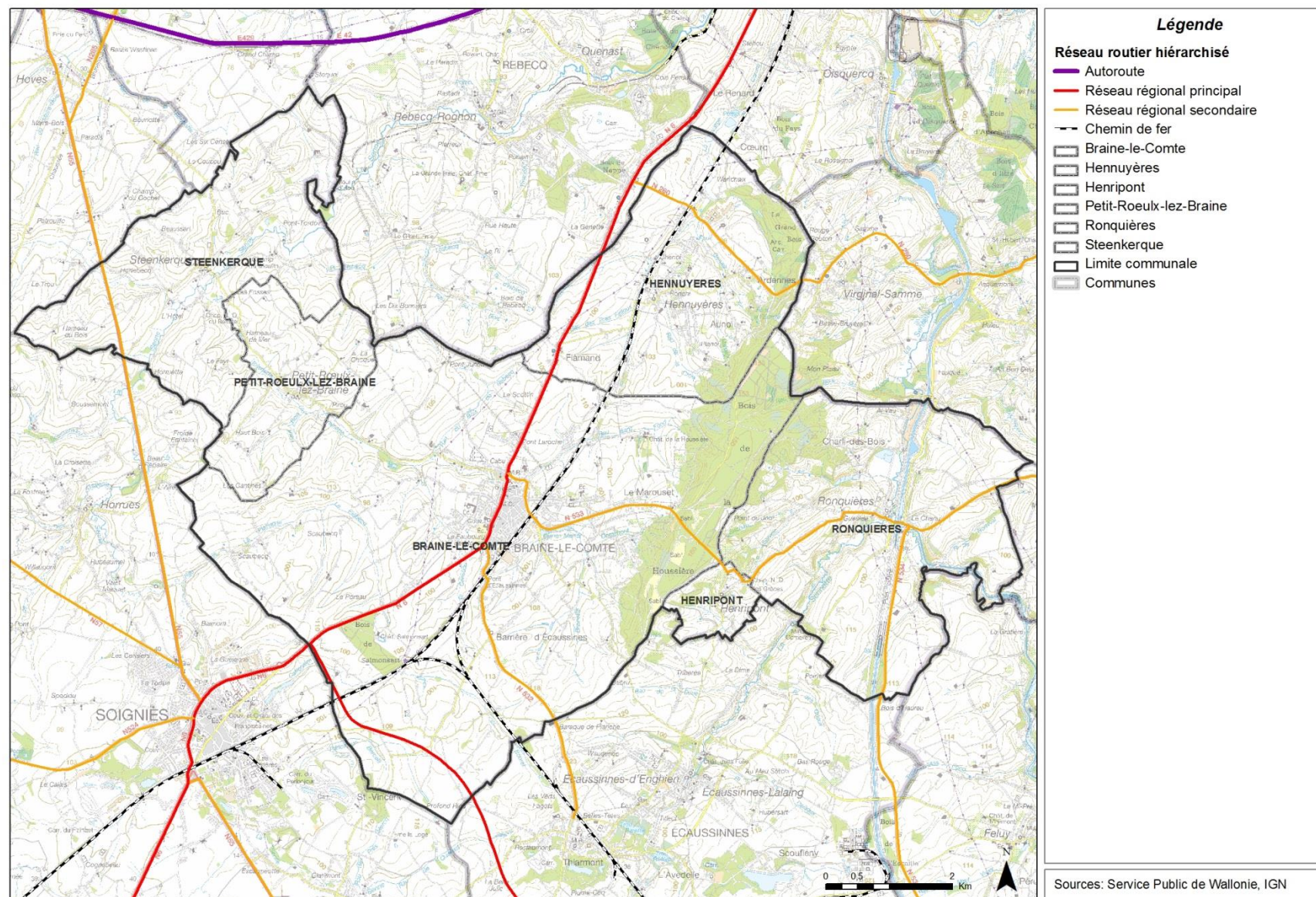


Figure 101 : Organisation du réseau viaire



### 9.2.2 Les aménagements routiers

Sur l'ensemble du territoire communal, il n'existe que peu de dispositifs visant à faire ralentir les automobilistes. En effet, les entrées de ville et de villages ne font pas l'objet d'aménagements spécifiques permettant de diminuer la vitesse des véhicules entrant dans les zones urbaines alors que certaines voiries comme la N6 supportent des charges de trafic importantes.



Figure 102 : Entrée de ville de Braine-le-Comte sur la N6 (Source : agora)



Figure 103 : Entrée de Steenkerque (Source : agora)

Du fait de cette absence d'aménagement ralentisseur, les vitesses pratiquées dans les zones urbaines sont parfois élevées et peu adaptées au contexte urbain environnant, ce qui provoque une insécurité objective et subjective pour les usagers de la voirie.

Aux abords des équipements telles que les écoles, les seuls dispositifs de sécurisation présents sont des panneaux de signalisation. Ces espaces devraient faire l'objet d'une sécurisation plus poussée avec la mise en œuvre d'aménagements physiques.



Figure 104 : Abords de l'école de Henripont (Source : agora)



Figure 105 : Abords de l'école de Steenkerque (Source : agora)

## 9.3 Les transports publics

### 9.3.1 Réseau SNCB

Braine-le-Comte dispose de deux gares sur son territoire :

- la gare de Braine-le-Comte qui se situe à la limite sud-est du centre urbain de Braine-le-Comte. Elle dispose, par conséquent, de bonnes liaisons avec l'ensemble des quartiers voisins,
- la gare de Hennuyères. Celle-ci, contrairement à la gare de Braine-le-Comte, est localisée en retrait des zones urbanisées.



Figure 106 : Gare de Braine-le-Comte  
(Source : agora)



Figure 107 : Gare de Hennuyères  
(Source : agora)

La gare de Braine-le-Comte se situe à l'intersection de deux lignes : Bruxelles ⇄ Mons et Braine-le-Comte ⇄ Binche. Elle dispose, de ce fait, d'une importante desserte qui se répartit de la manière suivante<sup>24</sup> :

Tronçon	Fréquence heures creuses	Fréquence heures de pointe	Nombre de trains au départ de BLC	Nombre de trains à destination de BLC	Total
BLC ⇄ Bruxelles	4 à 5 trains par heure par sens	6 à 8 trains par heure par sens	91	91	182
BLC ⇄ Mons	3 trains par heure par sens	3 à 5 trains par heure par sens	57	57	114
BLC ⇄ La Louvière	2 trains par heure par sens	3 à 4 trains par heure par sens	37	38	75

Figure 108 : Desserte ferroviaire de la gare de Braine-le-Comte pour un jour de semaine

La gare de Braine-le-Comte propose également de nombreux services :

- un bâtiment-voyageurs.
- des guichets et distributeurs de titres de transports,
- un parking gratuit comptant 384 places,
- des services pour les PMR,
- un parking à vélos.

La gare d'Hennuyères présente, quant à elle, une importance beaucoup plus réduite. En effet, seulement une trentaine de trains par sens s'arrêtent à cette gare pour un jour de semaine.

De plus, à Hennuyères, les services sont beaucoup plus restreints. Tout d'abord, le bâtiment-voyageurs est fermé, ce qui entraîne une absence de guichet et une absence de service pour les PMR. Toutefois, la gare dispose d'une offre de stationnement qui vient d'être augmentée par l'extension du parking. De plus, un parking à vélos y est présent.

<sup>24</sup> Source : PCM de Braine-le-Comte, Transitec et S.A. Pissart - Van der Stricht, 2007

### 9.3.2 Réseau TEC

#### 9.3.2.1 Lignes desservant la commune

La Ville de Braine-le-Comte est desservie par 6 lignes de bus du réseau TEC dont l'offre s'organise comme suit<sup>25</sup> :

Ligne	Villages desservis	Fréquence (deux sens confondus)
L 63: Nivelles - Ronquières - Braine-le-Comte	Braine-le-Comte, Henripont, Ronquières	18 bus par jour
L 65: Braine-le-Comte - Virginal - B.S.I - Braine-l'Alleud/Nivelles	Braine-le-Comte, Hennuyères	21 bus par jour
L 107: Jolimont - La Louvière - Houdeng Goegnies - Braine-le-Comte	Braine-le-Comte	2 bus par jour
L116: Soignies - Braine-le-Comte	Braine-le-Comte	13 bus par jour
L116: Braine-le-Comte - Rebecq - Tubize - Halle	Braine-le-Comte, Hennuyères	51 bus par jour
L 126: Enghien - Hoves - Horrues - Soignies - Braine le Comte	Braine-le-Comte	6 bus par jour
L 473: Braine-le-Comte - Petit Roeulx - Steenkerque	Braine-le-Comte, Petit-Roeulx, Steenkerque	6 bus par jour <sup>26</sup>

Figure 109 : Desserte de Braine-le-Comte par le réseau TEC

Ainsi, l'ensemble des villages de la commune sont desservis par au moins une ligne du réseau TEC. Cependant, l'offre TEC demeure fortement centrée sur Braine-le-Comte et se concentre essentiellement sur la N6. Les autres villages disposent, quant à eux, d'une desserte plus limitée avec au minimum 6 bus par jour pour Steenkerque et Petit-Roeulx.

Dans le centre de Braine-le-Comte, l'ensemble des lignes dessert la gare, ce qui permet d'offrir des possibilités de trajets intermodaux bus ⇄ train.

<sup>25</sup> Source : PCM de Braine-le-Comte, Transitec et S.A. Pissart - Van der Stricht, 2007

<sup>26</sup> Cette fréquence est la seule qui n'est pas issue du PCM. L'information a été vérifiée sur le site des TEC.

#### 9.3.2.2 Qualité des arrêts

Les arrêts de bus sont pour la plupart matérialisés par des poteaux et panneaux contenant un minimum d'informations (numéros de lignes et horaires de passage). Certains arrêts sont équipés, quant à eux, d'aubettes offrant davantage de confort et d'informations pour les voyageurs.



Figure 110 : Arrêt « Eglise » à Steenkerque avec poteau (source : agora)



Figure 111 : Arrêt « Planois » à Hennuyères avec aubette (source : agora)



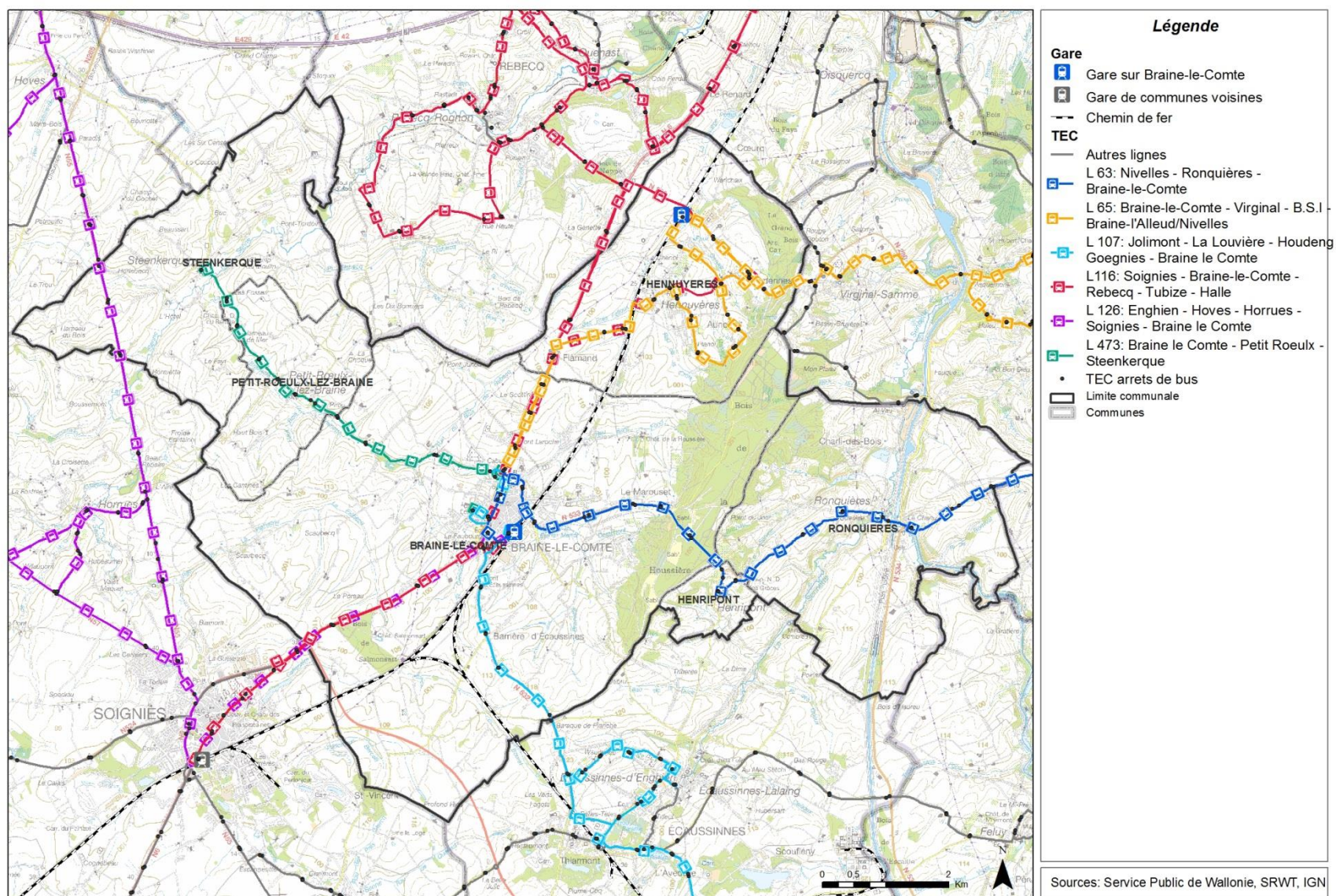


Figure 112 : Réseau de transports en commun



## 9.4 Les modes doux

### 9.4.1 La circulation cycliste

#### 9.4.1.1 Aménagements cyclables

Bien que fortement conseillé sur des axes importants, tels que les routes régionales, afin d'assurer la sécurité et le confort de l'itinéraire, il faut rappeler qu'un itinéraire cyclable n'est pas uniquement constitué d'aménagements cyclables spécifiques (piste cyclable). En effet, dans de nombreux cas, les itinéraires préférentiels prendront place le long de voiries non aménagées spécifiquement pour les cyclistes, mais qui pourront avoir fait l'objet d'autres types de mesures attractives.

On identifiera spécialement l'aménagement et la modération de la circulation, en vitesse et en volume (rétrécissement de la chaussée, chicanes, ralentisseurs, revêtements des sols, etc.), particulièrement là où l'emprise limitée de la chaussée ne permet pas d'offrir à chaque mode son couloir de circulation propre. Il s'agira donc ici d'interventions plus globales sur l'espace public permettant une meilleure cohabitation des usagers.

A Braine-le-Comte, les aménagements cyclables en voirie sont peu nombreux à l'échelle du territoire communal. En effet, ils se concentrent principalement dans le centre-ville sous forme de sens uniques limités (SUL).

Pour rappel, les SUL existent déjà depuis plus de dix ans dans de nombreuses villes belges et étrangères. L'expérience a démontré que la circulation des différents usagers s'y déroule sans encombre et que les accidents y sont moins nombreux que sur les voiries à grand trafic que le cycliste devrait souvent emprunter s'il ne pouvait remonter les sens interdits.

Des pistes cyclables marquées sont également présentes sur la N6 en dehors du centre-ville de Braine-le-Comte. Il s'agit de pistes unidirectionnelles situées de part et d'autre de la chaussée. Une piste cyclable marquée unidirectionnelle est également implantée sur la N533 entre Braine-le-Comte et le Bois de la Houssière dans le sens Braine > Bois de la Houssière.



Figure 113 : Sens unique limité sur la rue de la Station à Braine-le-Comte (Source : agora)



Figure 114 : Piste cyclable marqué sur la N6 en direction de Tubize (Source : agora)

Hors voirie, la commune dispose du RAVeL n°3 longeant le canal sur le tronçon compris entre Ronquières et Tubize. Elle a également aménagé un pré-RAVeL sur Ronquières qui reprend l'ancienne voie ferrée 106 entre la limite communale avec Ecaussinnes et l'ancienne gare de Ronquières.

En plus du pré-RAVeL, Braine-le-Comte dispose de plusieurs tronçons cyclables :

- la voie verte L912 se développant parallèlement à l'avenue du Marouset à Braine-le-Comte et se dirigeant vers Hennuyères en passant par le Bois de la Houssière,
- un itinéraire de liaison situé entre l'avenue du Marouset et la rue du Pire. Il emprunte, dans le Bois de la Houssière, la Drève du Chasseur.



Figure 115 : Pré-RAVeL à Ronquières sur l'ancienne ligne 106 (Source : agora)



Figure 116 : RAVeL le long du canal (Source : agora)

#### 9.4.1.2 Stationnement dédié aux vélos

De manière complémentaire à la présence d'aménagements cyclables, l'offre de stationnement représente un levier important pour le développement de la pratique du vélo.

A Braine-le-Comte, l'offre de stationnement dédiée aux vélos est relativement limitée. En effet, elle se concentre presque exclusivement dans les gares de la commune. Des exceptions sont néanmoins observables notamment à la piscine et dans certaines écoles comme celles de Hennuyères et de Ronquières.



Figure 117 : Stationnement vélos en gare de Hennuyères (Source : agora)



Figure 118 : Stationnement vélos à l'école de Ronquières (Source : agora)



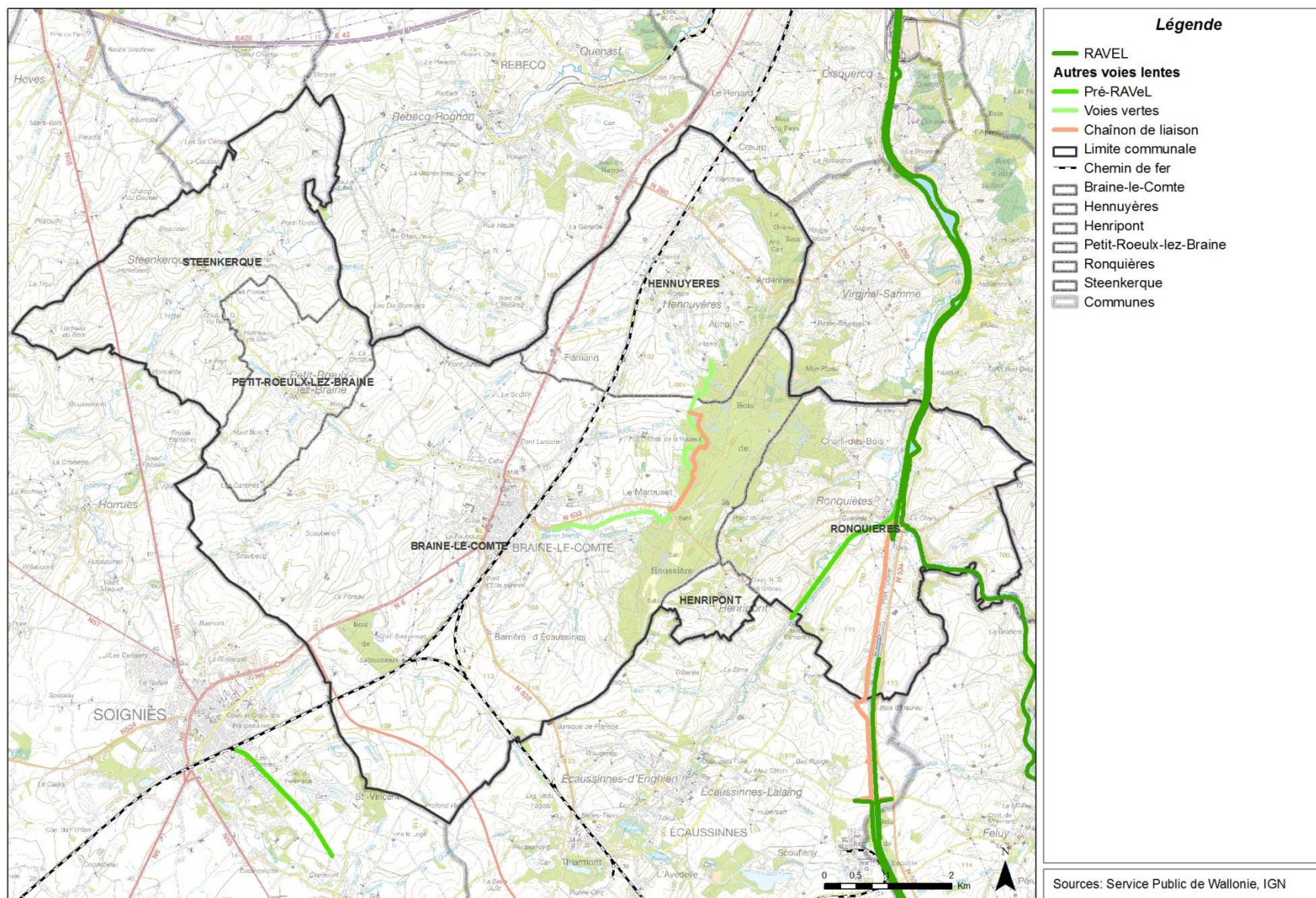


Figure 119 : Réseau de voies lentes



### 9.4.2 Les déplacements piétons

Il est utile de distinguer deux types de déplacements à pied : la marche utilitaire et la marche de loisirs.

La marche utilitaire est principalement liée à des déplacements contraints, tels qu'aller à l'école, faire des achats ou accomplir une démarche, dans un environnement proche, les distances maximales étant alors de l'ordre du kilomètre (soit  $\pm 20$  minutes de marche).

La marche prise comme mode de déplacement quotidien est particulièrement sensible à deux facteurs :

- La distance à parcourir : la vitesse moyenne d'un piéton est faible, de l'ordre de 3 km/h, soit environ 1 km en  $\pm 20$  minutes, ce qui correspond aux distances internes des villages et bourgs.
- Les conditions environnementales : le confort des cheminements (revêtement, bruit, sécurité routière) est un élément important sur le choix de la marche comme mode de déplacement, seul ou en complément des transports en commun. L'insécurité réelle et/ou perçue sur beaucoup de voiries est là dissuasive.

Le principal problème rencontré par les piétons est certainement l'inconfort des cheminements, lié :

- Au manque d'espace (trottoirs trop étroits ou absents);
- A l'encombrement de l'espace disponible : mobilier urbain, voitures en stationnement, etc. ;
- Au manque d'entretien : trous, flaques, etc.

L'étroitesse et l'encombrement de certains trottoirs obligent les piétons à en descendre de temps en temps, augmentant ainsi leur exposition au risque d'accident, et leur incommodité.

Le second obstacle aux déplacements des piétons est celui des traversées : vitesse d'approche, visibilité, pas de possibilité de traverser en deux temps...

Un intérêt particulier doit être porté à l'approche des écoles de la commune (qualité des trottoirs, des traversées, ...) afin d'inciter les déplacements à pied.

D'une manière générale, la qualité des cheminements piétons sur l'ensemble de la commune demeure relativement limitée. En effet, sur de nombreux tronçons, les trottoirs sont étroits ou en mauvais état et nécessitent une réfection importante. De plus, dans certains villages comme à Steenkerque, certains trottoirs sont absents et d'autres ne sont pas séparés de la voirie par une bordure, ce qui génère un sentiment d'insécurité pour les piétons d'autant plus que les véhicules circulent parfois à des vitesses élevées.

Le stationnement de véhicules sur les trottoirs représente également un facteur dégradant la qualité des cheminements en obligeant les piétons à marcher directement sur la voirie.



Figure 120 : Absence de trottoir à Steenkerque (Source : agora)



Figure 121 : Trottoir sans bordure à Steenkerque (Source : agora)



Figure 122 : Trottoir étroit à Petit-Roeulx (Source : agora)



Figure 123 : Stationnement sur le trottoir à Henripont (Source : agora)

A contrario, des efforts ont été réalisés lors du réaménagement de certains espaces publics. Par exemple, dans la rue de la Station, les trottoirs présentent une bonne qualité d'ensemble même si, à certains endroits, leur largeur reste encore limitée par la présence d'enseignes et ce d'autant plus que les flux piétons sont importants. Notons également que la rue des Combattants de Ronquières offre de larges trottoirs qui ont été récemment rénovés.



Figure 124 : Trottoir étroit sur la rue de la Station (Source : agora)



Figure 125 : Trottoir rénové à Ronquières (Source : agora)

Au niveau des traversées, des lacunes sont également apparentes :

- pour certaines, il n'y a pas d'abaissement de trottoirs, ce qui peut poser des difficultés de franchissement notamment pour les PMR (voir ci-après),
- pour d'autres, le marquage s'est estompé avec le temps, ce qui réduit sa visibilité pour les automobilistes et peut, par conséquent, poser des problèmes de sécurité.




Figure 126 : Absence d'abaissement de trottoir à Braine-le-Comte (Source : agora)



Figure 127 : Passage piéton estompé à Henripont (Source : agora)

Pour la marche de loisirs (promenades), se référer au chapitre tourisme.

### 9.4.3 Les personnes à mobilité réduite (PMR)

Par personne à mobilité réduite, il faut entendre toute personne présentant de manière temporaire ou permanente une difficulté à se déplacer. Entrent dans cette définition les personnes blessées ou convalescentes, les personnes transportant des charges pondéreuses, les personnes avec poussette ou landau, les personnes âgées ou présentant un handicap physique léger ou plus lourd, les malvoyants, etc. Les personnes en chaise roulante ne sont donc pas les seules PMR.

Les personnes à mobilité réduite devraient pouvoir accéder à tous les équipements, comme tout le monde. Mais dans la réalité, cela n'est pas toujours le cas, même si des efforts sont faits, et des aménagements à leur attention sont encouragés lors de travaux de rénovation.

A Braine-le-Comte, plusieurs problématiques spécifiques apparaissent pour les PMR :

- certains trottoirs sont constitués de pavés anciens qui entraînent une surface irrégulière et plus difficilement praticable,
- certains trottoirs ou passages sont recouverts de graviers, ce qui les rend peu praticables pour les PMR,
- certains passages-piétons font face à des bordures hautes empêchant le passage des PMR,
- des voitures sont parfois stationnées sur les trottoirs, ce qui oblige les piétons et les PMR à circuler sur la chaussée.



Figure 128 : Trottoir avec des pavés anciens et irréguliers à Ronquières (Source : agora)



Figure 129 : Passage en gravier entre la rue Adolphe Gillis et la rue des Dominicains à Braine-le-Comte (Source : agora)





Figure 130 : Bordure haute au droit du passage-piétons à Ronquières (Source : agora)



Figure 131 : Trottoir en pavés et voiture stationnée à Steenkerque (Source : agora)

## 9.5 Gestion du stationnement

Une réflexion sur le stationnement est primordiale dans le cadre d'une bonne gestion de la circulation urbaine. Un véhicule se déplaçant implique deux places de parking, une à chaque extrémité du trajet. De plus, il faut se rendre compte qu'un véhicule particulier reste stationné 90 à 95% du temps au cours d'une journée. Il est donc indéniable que les véhicules stationnés occupent une part importante de l'espace public.

L'offre de stationnement se concentre essentiellement dans le centre de Braine-le-Comte qui dispose de plusieurs grands espaces de stationnement publics. Il est notamment possible de mentionner

- le parking payant de la gare Tec /pôle multimodal de Braine-le-Comte : 418 places,
- la Grand Place : 132 places,
- le parking de la piscine : 80 places.

Ainsi, dans le centre de Braine-le-Comte l'offre de stationnement s'élève à environ 1994 emplacements<sup>27</sup>.



Figure 132 : Stationnement sur la Grand Place de Braine-le-Comte (Source : agora)



Figure 133 : Parking de la piscine de Braine-le-Comte (Source : agora)

<sup>27</sup> Source : PCM de Braine-le-Comte, Transitec et S.A. Pissart - Van der Stricht, 2007. Le PCM fait état d'environ 1880 places dans le centre de Braine-le-Comte auxquelles nous avons ajouté les emplacements de la piscine : 1918+80=1994 places.

En dehors du centre-ville de Braine-le-Comte, quelques poches de stationnement sont présentes, notamment dans les centres de villages aux abords des églises. Des parkings sont également identifiables à proximité des équipements publics tels que les écoles.



Figure 134 : Stationnement sur la place de Hennuyères (Source : agora)



Figure 135 : Parking de l'Ecole d'Hennuyères (Source : agora)



Figure 136 : Stationnement sur la place à Petit-Roeulx (Source : agora)



Figure 137 : Stationnement sur la place à Ronquières (Source : agora)

En matière de réglementation, le centre-ville de Braine-le-Comte est couvert par une zone bleue. Il s'agit de la seule réglementation de stationnement à l'échelle du territoire communal, à l'exception du parking payant de la gare TEC/pôle multimodal de Braine-le-Comte.

Les riverains peuvent disposer d'une carte de stationnement leur permettant un stationnement illimité au sein de la zone bleue.

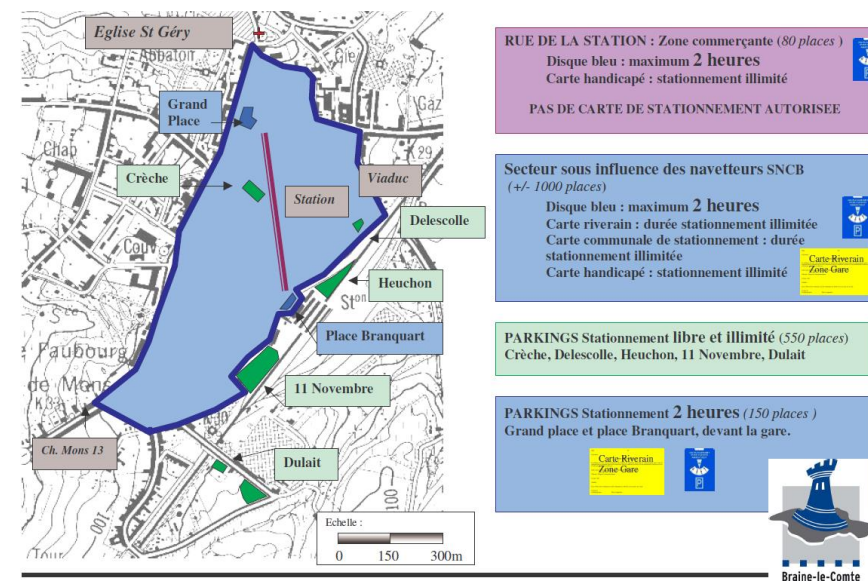


Figure 138 : Réglementation du stationnement dans le centre de Braine-le-Comte (Source : Ville de Braine-le-Comte)

## 9.6 Conclusion

---

### La mobilité de l'entité de Braine-le-Comte:

#### Ce qu'il y a à retenir ...

- Une importante desserte ferroviaire en gare de Braine-le-Comte et une offre beaucoup plus limitée en gare de Hennuyères ;
- Une bonne accessibilité depuis et vers les principaux pôles régionaux et nationaux par la proximité de plusieurs autoroutes ;
- La N6 reliant Bruxelles et Mons est une voirie structurante au sein du territoire communal ;
- Une offre du réseau TEC inégale sur le territoire communal. L'offre est fortement axée sur le centre de Braine-le-Comte et les villages disposent d'une desserte plus réduite ;
- Peu d'aménagements cyclables en voirie en dehors des sens uniques limités dans le centre de Braine-le-Comte et de pistes cyclables sur les voiries régionales en dehors des zones urbaines ;
- Présence d'itinéraires cyclables hors voirie : RAVeL, pré-RAVeL, voie verte et itinéraire de liaison ;
- Présence de larges poches de stationnement dans le centre de Braine-le-Comte ;
- Poches de stationnement dans les centres de villages, généralement aux abords des églises ;
- Réglementation du stationnement par une zone bleue dans le centre de Braine-le-Comte.



## 10 Démographie et population

### 10.1 Evolution de la population

Au 1<sup>er</sup> janvier 2017, Braine-le-Comte comptait 21.532 habitants (WalStat).

La Ville de Braine-le-Comte s'inscrit dans un contexte territorial où les communes voisines présentent de larges disparités en matière de population. En effet, deux pôles urbains régionaux sont situés à proximité : Mons et La Louvière avec respectivement environ 93.072 et 78.774 habitants. Plusieurs pôles secondaires sont également identifiables à proximité de Braine-le-Comte : Braine-l'Alleud avec 38.882 habitants, Soignies avec 26.502 habitants et Tubize avec 24.108 habitants. Enfin, des communes plus petites sont limitrophes avec Braine-le-Comte. C'est notamment le cas de Silly avec 8.149 habitants et d'Ittre avec 6.537 habitants<sup>28</sup>.

Depuis 1995, la population de Braine-le-Comte connaît une progression relativement constante avec un accroissement annuel compris entre +0,3% et +1,5%, soit une hausse relative de +17,09% entre 1995 et 2012.

L'attractivité de Braine-le-Comte est certaine car le nombre d'arrivées de nouveaux habitants est toujours supérieur au nombre d'habitants quittant la commune. Sur 2011 et 2012, cette dynamique semble s'essouffler quelque peu avec une différence relativement minimale entre les immigrations et les émigrations (61 en 2011 et 66 en 2012).

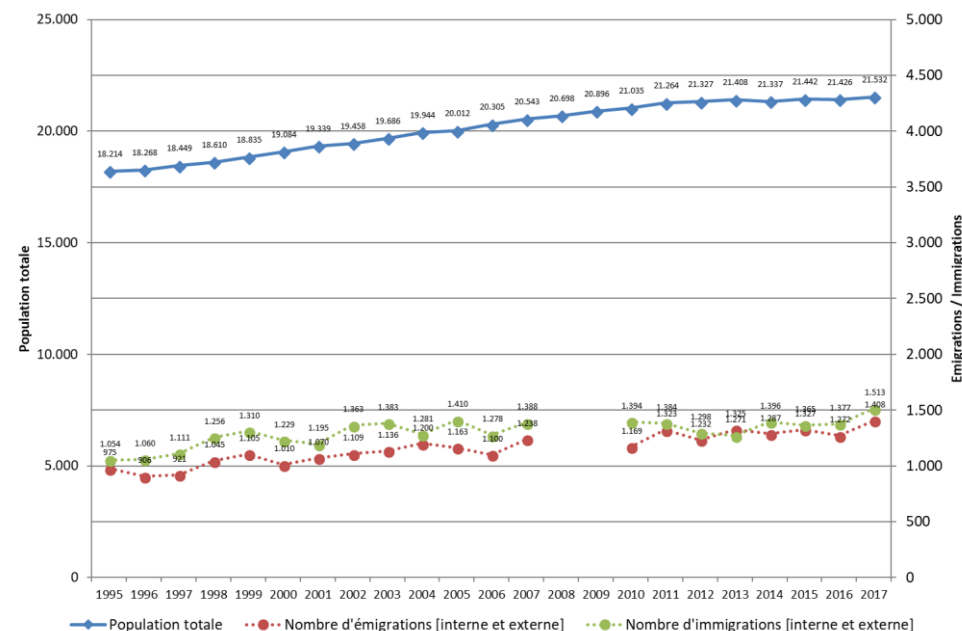


Figure 139 : Evolution de la population de Braine-le-Comte (Source : CAP Ruralité)

### 10.2 Densité de population

En 2017, Braine-le-Comte présente une densité de 254,3 habitants par kilomètre carré. Il s'agit d'une densité similaire aux communes limitrophes à l'exception de Tubize dont la densité s'élève à environ 738 hab/km<sup>2</sup>.

Par ailleurs, la densité de population sur l'ensemble du territoire de Braine-le-Comte n'est pas homogène. En effet, la majeure partie de la population est concentrée dans les noyaux villageois qui se détachent de grandes étendues agricoles peu densément peuplées.

<sup>28</sup> L'ensemble de ces valeurs correspondent à la population au 1<sup>er</sup> janvier 2012.

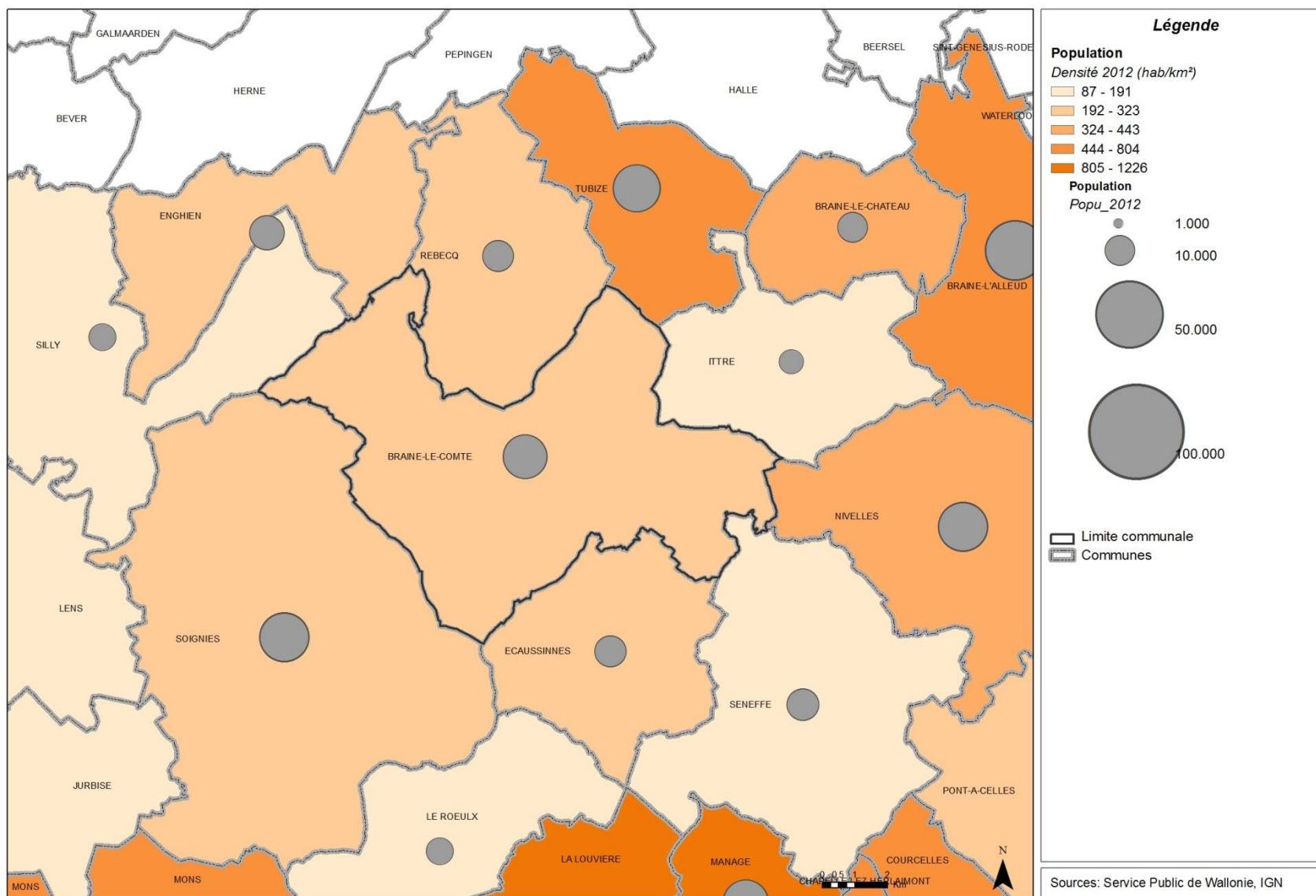


Figure 140 : Population et densité de population par commune aux alentours de Braine-le-Comte



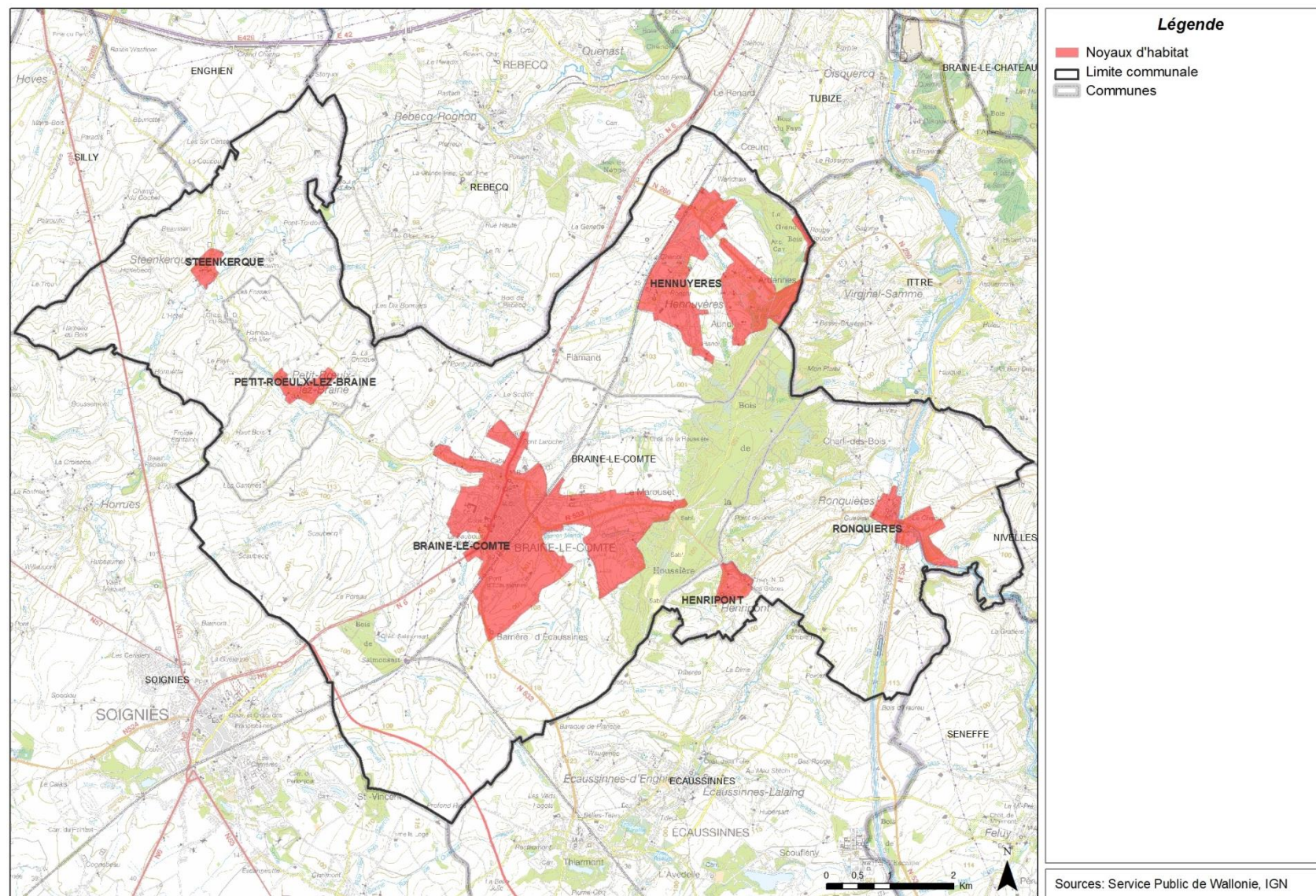


Figure 141 : Noyaux d'habitat à Braine-le-Comte



### 10.3 Structure de la population par âge

La pyramide des âges de la commune montre un profil similaire à celle de la Province du Hainaut. Les principales différences s'observent principalement, pour Braine-le-Comte, par une surreprésentation des 10-19 ans et des 40-49 ans et par une sous-représentation des personnes de plus de 60 ans. Ce profil indique ainsi une population relativement jeune par rapport à la moyenne provinciale.

Pyramide des âges de l'entité BRAINE-LE-COMTE (Commune) [01/01/2017]

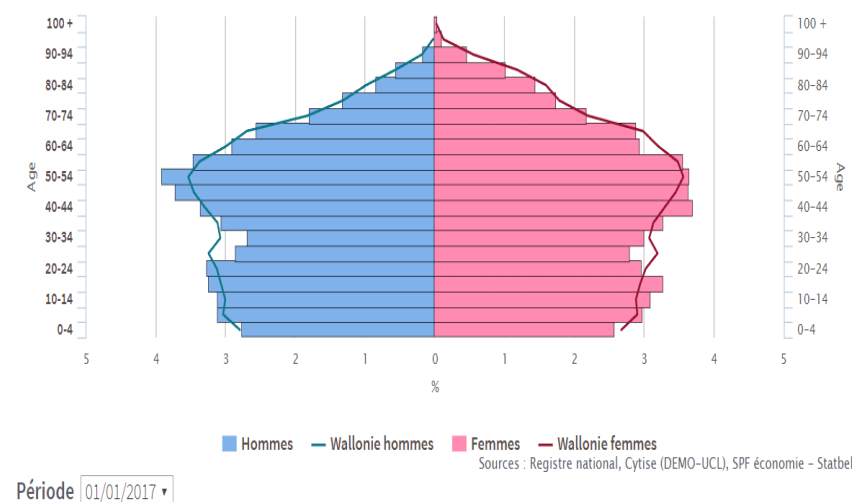


Figure 142 : Pyramide comparative des âges - Braine-le-Comte et Province du Hainaut (2013) (Source : SPF Economie, données DGSIE)

A Braine-le-Comte, la mortalité totale et prématurée des hommes et des femmes est inférieure aux moyennes hainuyère et wallonne.

De manière classique, dans l'arrondissement de Soignies, les deux principales causes de décès en 2004-2005 concernaient l'appareil circulatoire (36,3 % chez les femmes et 29,6 % chez les hommes par rapport à l'ensemble des décès) et les cancers (20,8 % chez les femmes et 27,7 % chez les hommes).

L'espérance de vie des hommes et des femmes de Braine-le-Comte est meilleure que la moyenne hainuyère. Elle est inférieure à celle des Belges (la différence se

marque surtout chez les hommes qui ont jusqu'à deux ans d'espérance de vie en moins).

### 10.4 Taille des ménages

Sur l'ensemble de la Belgique, comme dans la plupart des pays industrialisés, la taille moyenne des ménages tend à diminuer sous l'effet de multiples facteurs : baisse du taux de fécondité, augmentation de l'espérance de vie, augmentation du nombre de divorces, etc.

L'évolution de la typologie des ménages de Braine-le-Comte reflète bien cette tendance.

La proportion de familles monoparentales à Braine-le-Comte est plus faible que la moyenne hainuyère ou wallonne.

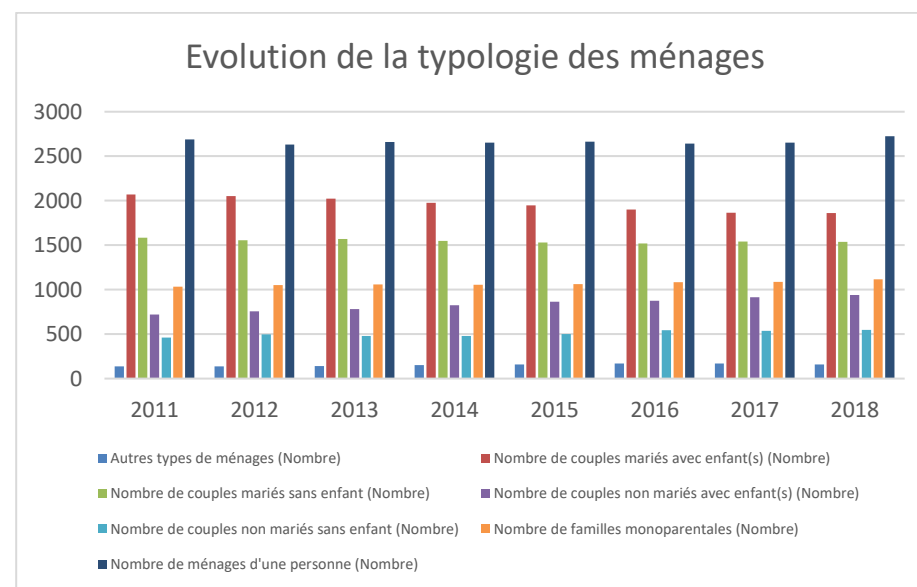


Figure 143 : Evolution de la typologie des ménages à Braine-le-Comte (Source : Cap Ruralité, données DGSIE)

## 10.5 Conclusion

---

### La démographie et la population de l'entité de Braine-le-Comte :

#### Ce qu'il y a à retenir ...

- Depuis une vingtaine d'années, Braine-le-Comte connaît une augmentation relativement constante de sa population pour arriver à 21.327 habitants en 2012.
- En matière de densité, avec 252 habitants par kilomètre carré, Braine-le-Comte s'inscrit dans la continuité des communes voisines (exception faite de Tubize). Cette population est, en grande partie, concentrée dans les différents noyaux d'habitat de la commune.
- Braine-le-Comte présente une population relativement jeune par rapport à la moyenne provinciale puisqu'elle accueille, proportionnellement, davantage de 10-19 ans et de 40-49 ans que le Hainaut. De plus, les personnes âgées de plus de 60 ans sont, proportionnellement, moins nombreuses à Braine-le-Comte.
- Entre 2000 et 2009, la structure des ménages, de manière similaire aux tendances régionales et nationales, a connu une augmentation de la proportion de ménages composés d'une seule personne et une diminution des ménages de 3 ou 4 personnes.

## 11 Vie économique

### 11.1 Niveau de vie

Parmi les nombreux indicateurs utilisés pour évaluer le niveau de vie d'une population, le niveau de revenu moyen par déclaration permet ici de donner un aperçu révélateur de la situation de la Ville de Braine-le-Comte.

La carte ci-après permet d'observer que Braine-le-Comte, ainsi que plusieurs communes du Nord-est de la Province, bénéficient d'un niveau de revenu moyen par habitant relativement élevé en comparaison des autres communes de la province de Hainaut.

L'indice de richesse est un autre outil permettant d'apprécier le niveau de vie d'une population en comparant le revenu moyen par habitant d'un territoire avec le revenu moyen national par habitant. L'indice de richesse de la Belgique est de 100. L'indice de richesse de Braine-le-Comte est dans la moyenne belge (102) et est très supérieur à celui de la province de Hainaut (88). L'indice de la commune reste néanmoins inférieur à celui de la province voisine du Brabant wallon (115).

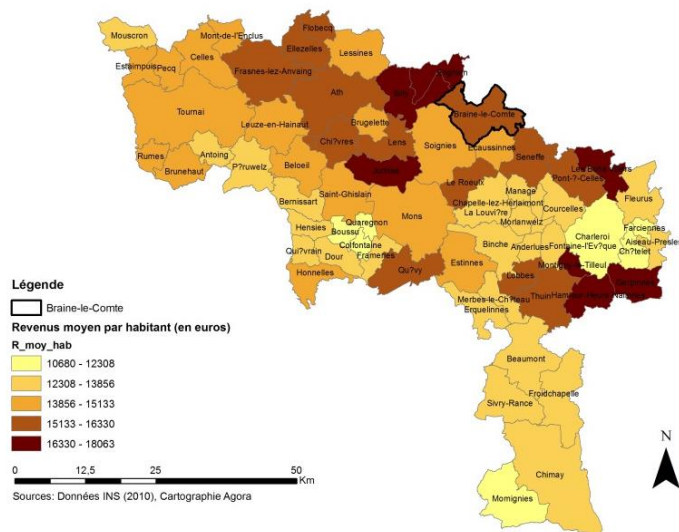


Figure 144 : Niveau de revenu moyen par habitant à Braine-le-Comte et dans la province de Hainaut (Source : INS)

### 11.2 Emploi

Braine-le-Comte présente un taux de chômage en 2015 de 12,21%, qui reste inférieur à celui de la Région wallonne (13,3%) et très inférieur à celui de la province de Hainaut (15,4%).

La majorité des indicateurs socio-économiques (revenu médian, taux de chômage, bénéficiaires du revenu d'intégration sociale, pourcentage de diplômés de l'enseignement supérieur) sont nettement plus favorables par rapport à la situation hainuyère.

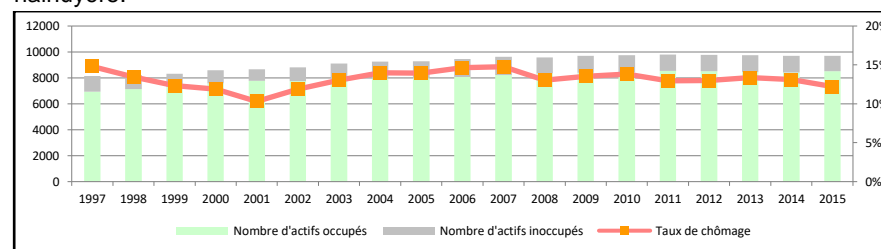


Figure 145 : Evolution de la composition de la population active à Braine-le-Comte (Source : Cap Ruralité, données IWEPS)

Comme c'est le cas dans la plupart des pays industrialisés, la majorité des travailleurs, salariés comme indépendants, travaillent dans le secteur tertiaire. Ceci est visible sur le graphique et le tableau ci-dessous.

Le nombre de travailleurs indépendants s'élevait à 1.171 en 2014, représenté principalement dans les secteurs du commerce et des professions libérales, puis de l'industrie (Source : Cap Ruralité, données IWEPS).

Le nombre de salariés s'élevait quant à lui à 7.258 en 2014 (Source : Cap Ruralité, données IWEPS).



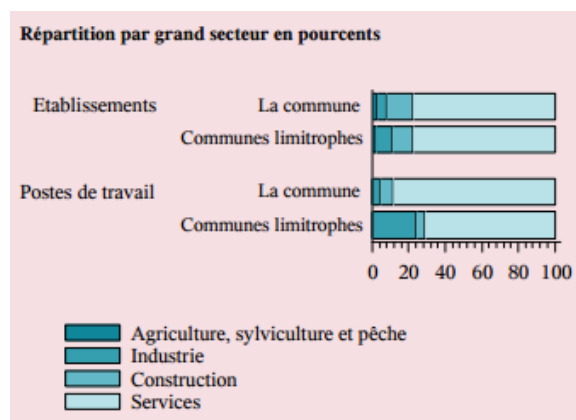


Figure 146 : Répartition des salariés par grand secteur d'activité en pourcentage  
(Source : Iweps, données ONSS 2011)

	Nombre		Répartition	
	La Commune	La Commune	Communes limitrophes	
Agriculture et pêche	155	10,0%	8,7%	
Industrie et artisanat	289	18,6%	18,4%	
Commerce	498	32,0%	32,3%	
Professions libérales et intellectuelles	488	31,4%	32,4%	
Services	117	7,5%	7,5%	
Inconnu	7	0,5%	0,7%	

Figure 147 : Répartition des indépendants par secteur d'activité  
(Source : Iweps, données INASTI 2012)

## 11.3 Agriculture

### 11.3.1 Une commune à prédominance rurale

La majorité des sols présents sur le territoire communal sont favorables à l'agriculture (de type limoneux à drainage naturel favorable ou modéré).

Les surfaces agricoles représentent plus de 76% de l'ensemble du territoire de l'entité, ce qui confère inmanquablement à celle-ci un caractère rural, malgré la faible représentation des agriculteurs au sein de la population agricole.

### 11.3.2 Un secteur agricole en déclin

Entre 2010 et 2016, le nombre d'exploitations agricoles a diminué de près de 14%, passant de 127 à 109.

La grande majorité des chefs d'exploitation est masculine (85% en 2010). Par contre le nombre de cheffes d'exploitation a peu évolué (25 femmes en 1980, 18 en 2010).

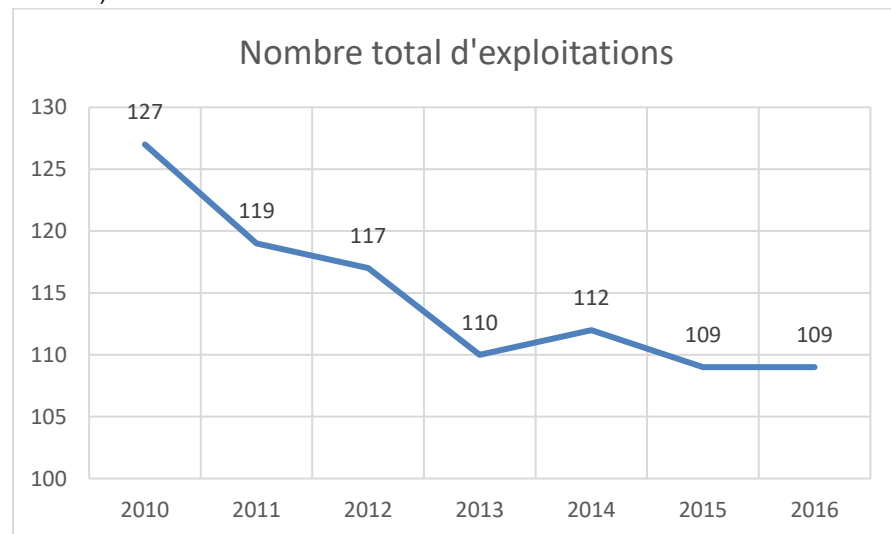


Figure 148 : Evolution du nombre d'exploitations  
(Source : Recensement et enquête agricole)

Le vieillissement de la population active agricole est une réalité à Braine-le-Comte : environ 5% est âgée de moins de 35 ans et environ 60% avait plus de 55 ans.

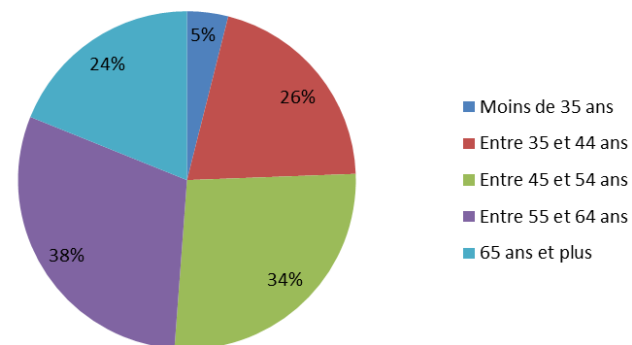


Figure 149 - Répartition de la population active agricole par tranche d'âge  
(Source : CAP Ruralité, 2010)

En 2010, selon l'enquête agricole réalisée, seuls 2 exploitants de plus de 50 ans sur les 57 recensés affirmaient avoir un successeur, tandis qu'on dénombrait une nouvelle exploitation.

A Braine-le-Comte, l'agriculture fournit 139 unités de travail annuel<sup>29</sup> (UTA), en grande majorité pour la famille des exploitants (2010). En comparaison avec les 1554 travailleurs indépendants et les 6.977 salariés (2012) de la commune, on remarque que l'agriculture n'occupe qu'une petite part des travailleurs alors que cette activité concerne 76% du territoire communal.

La diminution du nombre d'exploitants est accompagnée d'une augmentation de la superficie moyenne des exploitations sur la même période, passant de 24,75 ha à 51,2 ha (+20.9%), qui reste cependant légèrement inférieur à la moyenne provinciale (60ha). Les exploitations de plus de 50 ha connaissent la plus forte hausse (+33%).

La surface agricole utile (SAU) totale sur l'entité, n'a en revanche diminué que de 0,9%, passant de 6.152,17 à 5.541,87 ha. Les terres arables occupent 72% de la superficie agricole utilisée.

Parmi les cultures se déployant sur de grandes superficies, les céréales pour le grain (38% de la SAU) sont les plus représentées.

Il est à noter que les surfaces toujours en herbe (28% de la SAU) représentent une superficie importante sur le territoire, ainsi que les fourrages (18% de la SAU), destinés à l'alimentation du bétail. La proportion de ces exploitations est restée stable.

Les exploitations ayant le plus diminué sont celles axées sur l'élevage : porcins (-6,8%) et volailles (-9,5%) en 2010. L'élevage de bovins et de volailles ont vu leur nombre d'individus diminuer fortement, tandis qu'on note une augmentation constante chez les porcins.

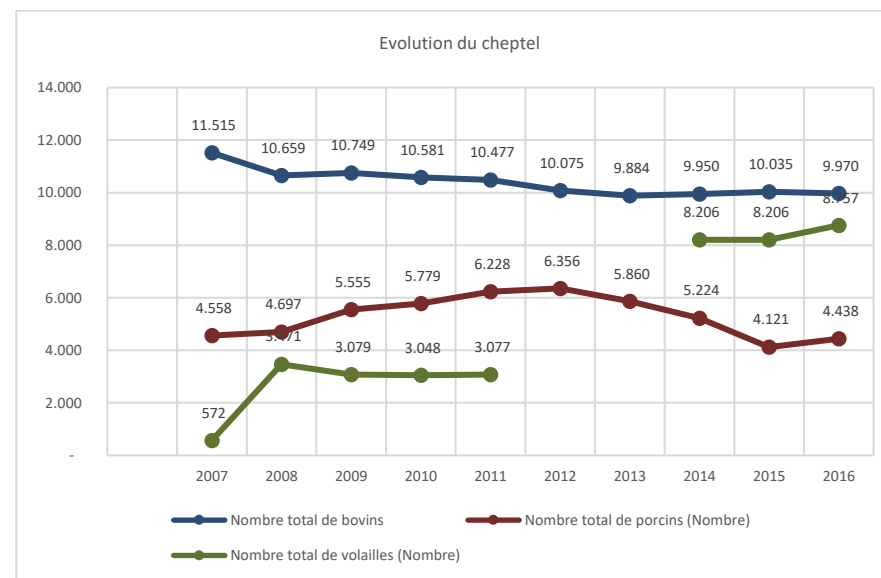


Figure 150 – Evolution du cheptel  
(Source : CAP Ruralité)

Le contexte de mécanisation de l'agriculture, et, de plus en plus, sa mise en lien avec les hautes technologies laissent entrevoir l'image d'un secteur dynamique. Toutefois celui-ci doit faire face à deux enjeux majeurs : le vieillissement de la population agricole d'une part, et la question environnementale d'autre part.

<sup>29</sup> On entend par « unité de travail annuel » ou UTA, le travail accompli par un individu employé à temps plein par une exploitation agricole (Définition Eurostat)



## 11.4 Activités économiques

### 11.4.1 Nombres d'entreprises

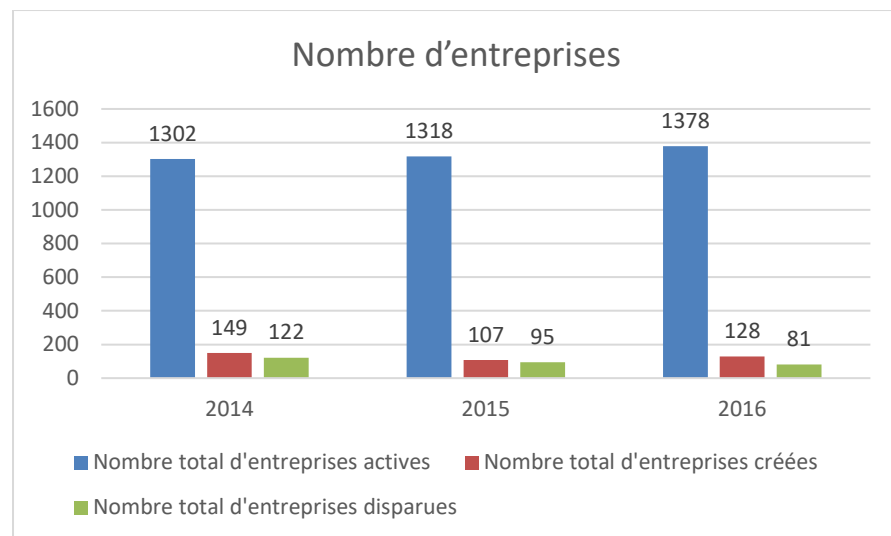


Figure 151 : Nombre d'entreprises (Source : CAP Ruralité)

Le nombre total d'entreprises, en 2016, s'élevait à 1.378 unités sur l'entité de Braine-le-Comte. Les secteurs majoritairement représentés sont les commerces de gros et de détails (26%), l'immobilier (22%), l'agriculture (15%), et la construction (12%).

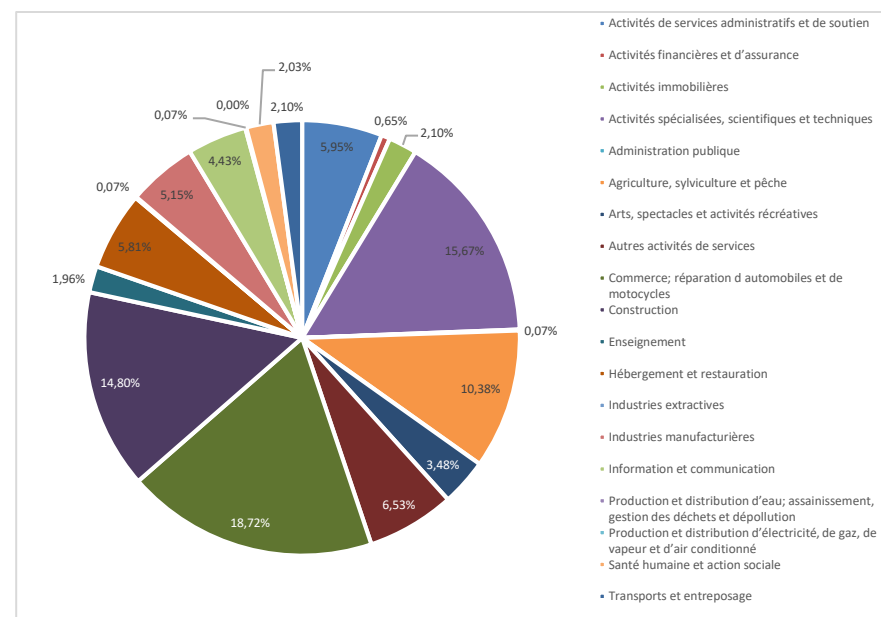


Figure 152 : Répartition des secteurs d'activités sur Braine-le-Comte (Source : CAP Ruralité)

## 11.4.2 Une commune dans l'aire d'attractivité bruxelloise

### 11.4.2.1 Pôle d'emploi

La Ville de Braine-le-Comte possède sur son territoire trois zones d'activité économique.

Il s'agit de :

- La zone d'activité économique Verreries Fauquez à Ronquières (5,6 ha), destinée aux activités à caractère « industriel » ;
- La zone d'activité économique de la Guelenne, destinée aux activités à caractère « industriel » et aux sociétés devant être isolées des zones résidentielles ;
- La zone d'activité économique des Tuileries à Hennyères : située sur la N280, à proximité de la gare.

À cela, on peut ajouter la récente Z.A.E. de Soignes-Braine-le-Comte (135 ha, en partie située sur le territoire de Braine-le-Comte).

Il existe aussi une zone d'activités sur le site des anciens ABT (9,72 ha de parcelles).

La Ville de Braine-le-Comte fait par ailleurs partie du territoire « Cœur du Hainaut, Centre d'énergie », un bassin de vie wallon regroupant 25 communes du Centre et de Mons-Borinage, cherchant à encourager le développement économique de cette région au passé industriel.

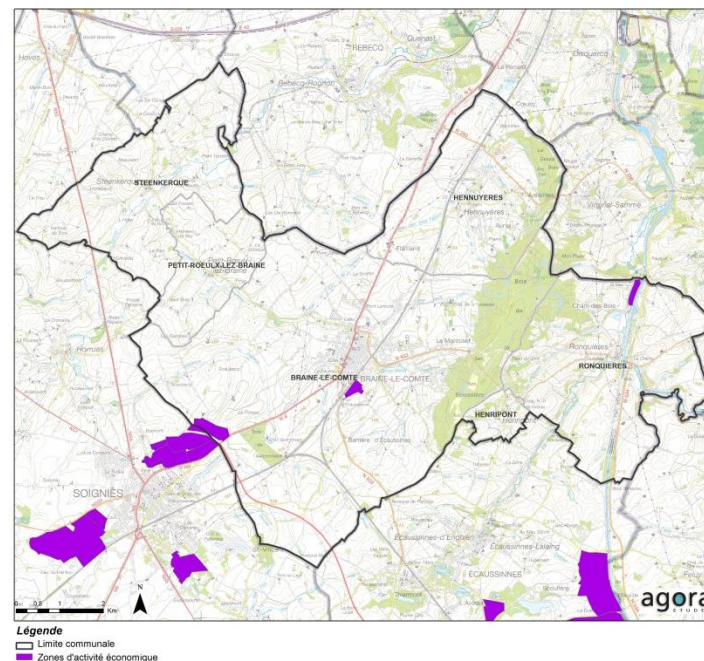


Figure 153 : Répartitions des zones d'activités économiques à Braine-le-Comte  
(Source : SPW 2014)

### 11.4.2.2 Pôle commercial

À Braine-le-Comte, le commerce et l'HoReCa se concentrent autour de la Grand Place, rue Mayeur Etienne, autour de la gare et rue de la Station. De plus grandes surfaces commerciales se trouvent en périphérie : chaussée de Mons, chaussée de Bruxelles et avenue du Marouset.

Dans les villages, se trouvent aussi des petits commerces, ainsi que de l'HoReCa, notamment à proximité du plan incliné de Ronquières.

Braine-le-Comte se situe par ailleurs à proximité d'autres villes (Soignes, Mons, Bruxelles, etc.) présentant une offre en commerces complémentaire.

### 11.4.2.3 Provenance et destination des revenus du travail

Pendant la période industrielle, l'économie de Braine-le-Comte se fondait sur des activités des filatures de coton, de l'imprimerie Zech, de la papeterie Catala, de la brasserie Deflandre, etc. Avec l'arrivée de la gare se développent d'autres activités (constructions métalliques, atelier des locomotives, verreries, tuileries, etc.). Braine-le-Comte et plus globalement le bassin industriel du Centre attirent des travailleurs de tout le pays.

Depuis les années 1970, le secteur secondaire est en proie à de profondes mutations, redistribuant les lieux de production. Le secteur tertiaire est désormais dominant.

La tertiarisation de l'économie, associée au développement des transports, a pour effet de faciliter la mobilité des travailleurs et de dissocier davantage le lieu de travail du lieu d'habitation.

Les données ci-dessous datent de 2001 et sont donc à interpréter avec précaution. Il n'y a pas eu, à notre connaissance, de relevés statistiques plus récents, mais ces données permettent d'avoir une idée de la provenance et de la destination des revenus des habitants de Braine-le-Comte.

L'analyse de la provenance et de la destination des revenus du travail permet d'examiner le rapport qui existe entre activité de la population et activité économique sur le territoire.

Le « bâton » de gauche sur le graphique ci-après (les revenus au lieu de domicile) illustre la quantité de revenus du travail dont bénéficient les habitants de Braine-le-Comte. Ceux-ci proviennent soit de l'extérieur (en rouge), soit de l'activité économique présente dans la commune (en bleu). La partie rouge est ici nettement plus importante que la partie bleue, ce qui tend à signifier qu'à revenus égaux, la majorité des habitants de Braine-le-Comte tirent leurs revenus de l'extérieur. Le « bâton » de droite représente les revenus du travail qui sont distribués à tous les travailleurs qui exercent leur activité sur le territoire de Braine-le-Comte. Une partie de ces revenus bénéficie à ses habitants (en bleu) et une autre à des personnes qui n'y résident pas (en vert). Les parties bleues sur les deux bâtons ont la même taille car elles représentent le même chiffre, à savoir les revenus du travail produits sur le territoire de la commune et captés par ses habitants. Dans le cas présent, les revenus produits et distribués à Braine-le-Comte sont quantitativement similaires à ceux distribués à des personnes résidant hors de Braine-le-Comte.

La comparaison des deux « bâtons » entre eux est également intéressante. En effet, celui de gauche étant bien plus grand que celui de droite, cela signifie que les revenus captés par les habitants sont supérieurs à ceux qui sont distribués à partir de la production du territoire (= importateur net).

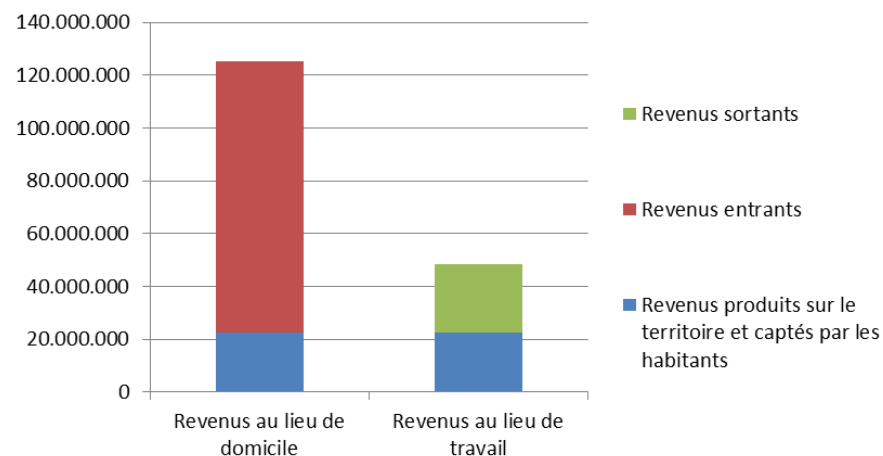


Figure 154: Provenance et de la destination des revenus nets (en euros) du travail à Braine-le-Comte



La Région de Bruxelles-Capitale est la principale source de revenus des Brainois. La part de Braine-le-Comte est cependant également importante puisqu'elle représente 1/5<sup>ème</sup> de l'origine des revenus des habitants de la commune. Enfin, les communes voisines offrent une part non-négligeable des revenus des Brainois.

Lieu de résidence : Braine-le-Comte		
Origine des revenus nets	Revenus des habitants (euros)	Revenus des habitants (%)
Région Bruxelles-Capitale	48 208 000	38,5
Braine-le-Comte	22 618 000	18,2
Soignies	6 697 000	5,3
Tubize	5 282 000	4,2
Nivelles	4 304 000	3,4
Autres	38 128 000	30,4
Total	125 237 000	100

Figure 155: Origine des revenus nets des habitants de Braine-le-Comte (données CPDT pour 2001)

Le tableau ci-dessous montre quant à lui la destination des revenus des habitants de Braine-le-Comte. Il apparaît que les habitants dépensent principalement leur argent dans la commune même. Les villes voisines d'Ecaussinnes et Soignies sont les autres principales destinations des revenus des Brainois. Enfin, les « grandes villes » à l'échelle de la province de Hainaut sont aussi des points de destination pour les revenus des habitants de Braine-le-Comte.

Lieu de résidence : Braine-le-Comte		
Destination des revenus nets	Destinations des revenus des habitants (euros)	Destinations des revenus des habitants (%)
Braine-le-Comte	22 618 000	46,7
Soignies	4 543 000	9,4
Ecaussinnes	2 968 000	6,1
Mons	1 827 000	3,8
La Louvière	1 592 000	3,3
Autres	14 870 643	30,7
Total	48 418 643	100

Figure 156: Destination des revenus nets des habitants de Braine-le-Comte (données CPDT pour 2001)

## 11.5 Mobilité des travailleurs

Les déplacements domicile-travail viennent conforter l'analyse précédente. En effet, on observe sur la carte ci-après que les déplacements depuis Braine-le-Comte en direction de l'extérieur sont nettement plus nombreux que ceux à destination de Braine-le-Comte.

En mettant ces données en parallèle avec les données sur l'origine des revenus des Brainois, nous pouvons en déduire que les habitants de Braine-le-Comte travaillent principalement dans la région de Bruxelles-Capitale.

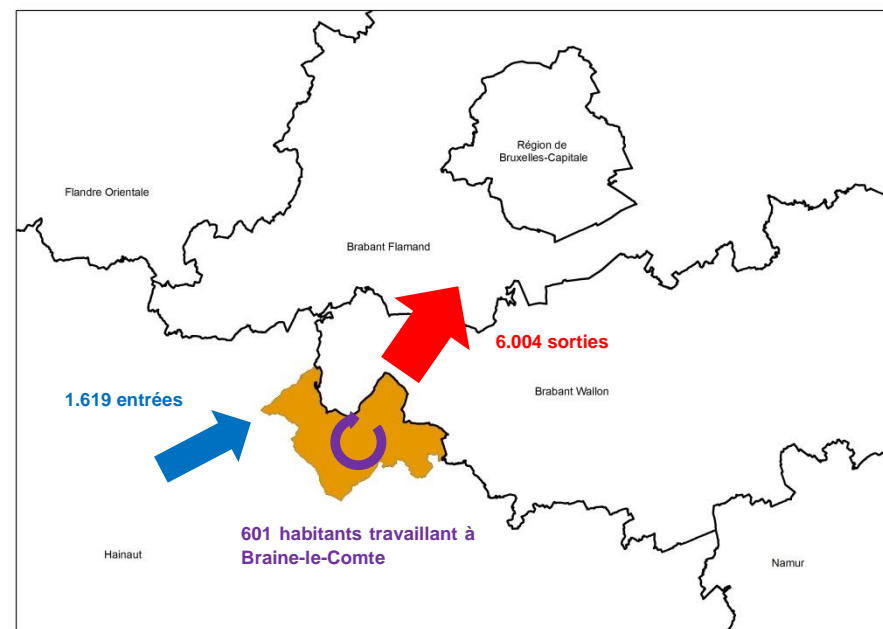


Figure 157: Mouvements domicile-travail à Braine-le-Comte (Source: données Iweps pour le 4<sup>ème</sup> trimestre 2011)

## 11.6 Présence d'une ADL

---

L'ADL existe notamment pour :

- Favoriser et promouvoir l'activité économique à Braine-le-Comte ;
- Soutenir les actions créatrices d'emplois ;
- Faire connaître les savoir-faire et les talents présents sur le territoire ;
- Mettre en réseau les acteurs de développement local.

En activité depuis le 30 septembre 2011, l'Agence de Développement Local (ADL) de Braine-le-Comte est une asbl subsidiée par le Service Public de Wallonie et la Ville de Braine-le-Comte dans le but de promouvoir le développement de cette dernière.

Les missions de l'A.D.L. sont :

- Favoriser et promouvoir l'activité économique brainoise (artisanat, commerces, entreprises, indépendants) ;
- Développer des partenariats locaux ;
- Accueillir, accompagner et orienter les porteurs de projets de tout type (projet économique, social, touristique, ...) ;
- Maintenir et mener des actions créatrices d'emploi ;
- Soutenir le monde agricole ;
- Promouvoir les ressources, savoir-faire et les produits locaux ;
- Etre à l'écoute des besoins présents sur la commune ;
- Etre un relais de l'Administration communale ;
- Répondre aux besoins de convivialité, rencontres et de contacts sociaux.

## 11.7 Conclusion

---

### La vie économique de l'entité de Braine-le-Comte :

#### Ce qu'il y a à retenir ...

- Bien qu'il s'agisse d'une commune dominée par les paysages agricoles, le secteur primaire ne représente plus le principal pourvoyeur d'emploi local. En dépit des importantes avancées technologiques qui ont marqué l'agriculture au fil des dernières décennies, celle-ci est confrontée à des enjeux à la fois humains et environnementaux face auxquels peu de solutions sont actuellement proposées.
- Du passé industriel de Braine-le-Comte il reste quelques traces (le plan incliné de Ronquières, les verreries et tuileries, etc.), mais celui-ci a désormais laissé place à des activités de services, secteur dans lequel la majorité des habitants de la commune travaillent.
- Braine-le-Comte se trouve dans l'aire d'influence de Bruxelles. L'analyse de la provenance des revenus du travail des habitants de la commune révèle que ces derniers travaillent majoritairement dans la Région de Bruxelles-Capitale. L'influence de Bruxelles est par ailleurs lisible en analysant les domaines qui présentent un certain dynamisme dans l'économie brainoise, à savoir l'immobilier et la construction. En effet, la situation de Braine-le-Comte à 40 km de Bruxelles confère à la commune une attractivité pour les travailleurs bruxellois en quête d'une meilleure qualité de vie dans un cadre plus rural.
- Par conséquent, un des enjeux de la commune est de ne pas devenir uniquement une ville-dortoir mais de continuer à offrir des emplois, des services et des activités à ses habitants.



## 12 Logement

### 12.1 Evolution du parc de logements

Le nombre de logements a fortement augmenté entre 2001 et 2017, passant de 7.883 à 8.988 unités, soit une augmentation de 22%.

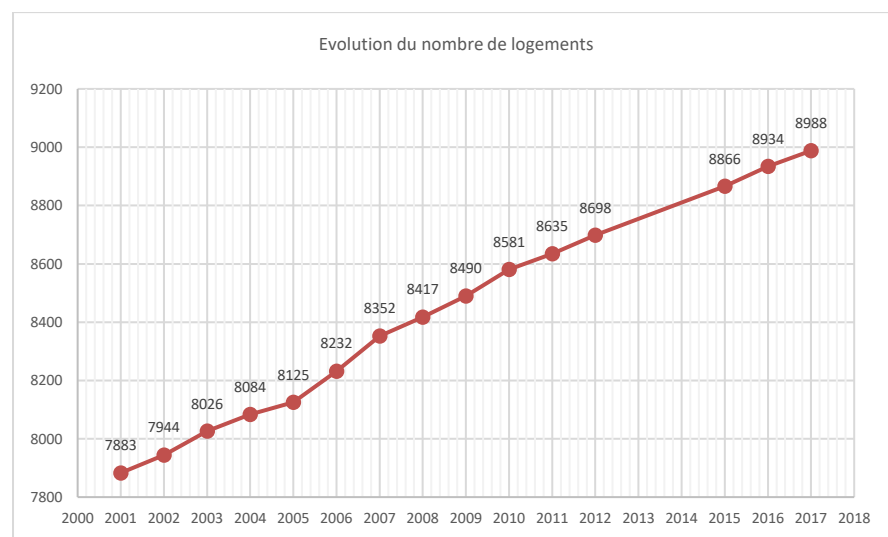


Figure 158 : Evolution du nombre total de logements  
(Source : CAP Ruralité – données DGSIE)

### 12.2 Caractéristiques des logements

Le parc de logements de Braine-le-Comte est constitué pour plus d'un tiers par des maisons de type fermé (35,16%) et par un autre tiers par des maisons de type ouvert (maisons 4 façades, fermes et châteaux) (32,46%). Cette caractéristique correspond à la dichotomie urbaine de la commune avec d'un côté des centres anciens composés de maisons mitoyennes et, de l'autre, de nouveaux développements urbains prenant la forme de lotissements et composés quasiment exclusivement de maisons 4 façades.

Les appartements correspondent, quant à eux, à 11% du parc de logements.

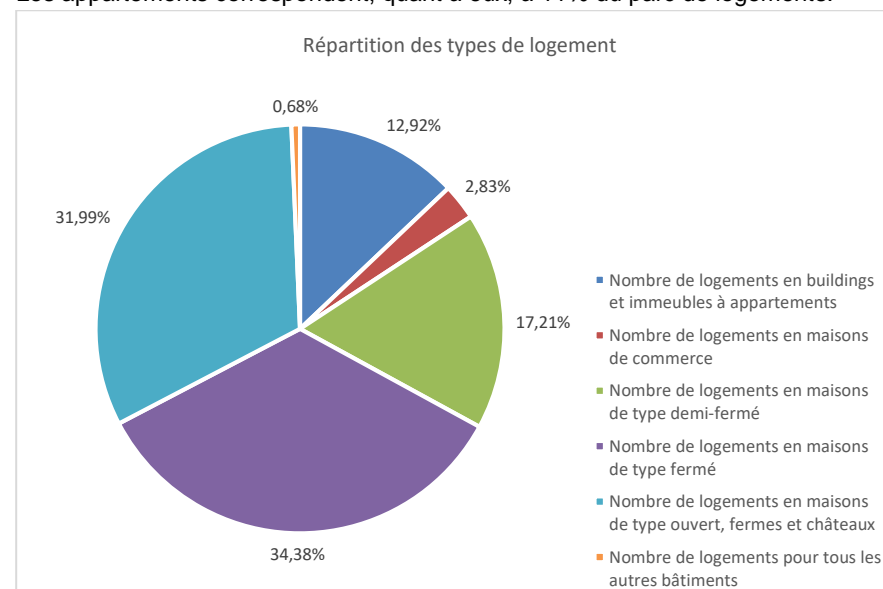


Figure 159 : Répartition des types de logements  
(Source : CAP Ruralité – données DGSIE)

Depuis les années 90, le parc de logements a connu deux principales évolutions. Tout d'abord, le nombre de maisons de type ouvert a connu une importante progression passant de 1954 à 2.823, soit une augmentation de 31%. Ensuite, le

nombre d'appartements a également enregistré une hausse importante, passant de 355 à 967, soit une croissance de 170%. L'évolution de ces deux types de logements constitue les bases de l'accroissement du nombre de logements sur la commune car les autres types sont restés relativement constants dans le temps.

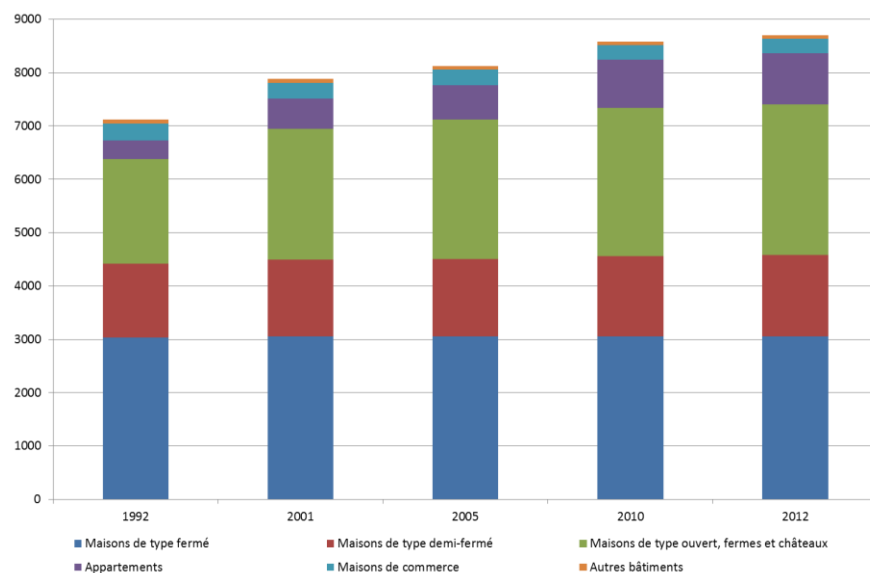


Figure 160 : Evolution des types de logements entre 1995 et 2012  
(Source : CAP Ruralité – données DGSIE)

A Braine-le-Comte, plus de la moitié des logements date d'avant 1945, ce qui témoigne de l'aspect ancien de la commune et plus particulièrement des centres de ville et des villages.

Les constructions datant de moins de 30 ans correspondent, quant à elles, à 18% du parc de logements brainois.

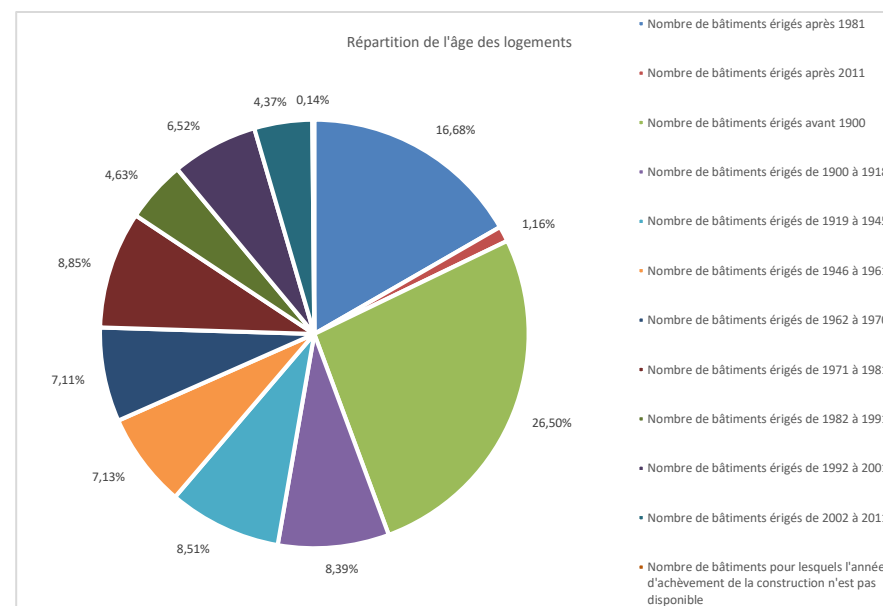


Figure 161 : Répartition de l'âge des logements en 2017  
(Source : CAP Ruralité – données DGSIE)

## 12.3 Politique communale en matière de logement 2012-2018

La Commune a formulé sa déclaration de politique communale en matière de logement pour la période 2012-2018. Elle y fixe comme principal enjeu la rénovation urbaine du centre de Braine-le-Comte. De plus, elle souhaite que, dans les projets de lotissements importants, des parcelles soient allouées à la mise en location de logements par les pouvoirs publics.

En plus des actions définies par l'Opération de Rénovation Urbaine et dans le Schéma de Structure Communal, la Commune a identifié les actions suivantes :

- Projet de réglementation spécifique à Braine-le-Comte pour la division de logements existants afin de promouvoir un logement de qualité, surtout en terme d'espace habitable.
- Recherche de partenariats public/privé pour la mise en œuvre des ZACC en priorité 1 au Schéma de Structure.
- Faciliter l'accès à la propriété, notamment par le biais du Community Land Trust (à élaborer dans un prochain programme d'ancrage communal), ou en mettant en location des logements appartenant à la Ville avec restitution d'un pourcentage des loyers en fin de bail en cas d'achat sur le territoire de la commune.
- Promouvoir un guichet unique pour les services et aides disponibles en matière d'améliorations énergétiques du bâti (Guichet de l'énergie, rassemblés dans la « Maison des énergies »).
- Cartographie et examen des kots existants sur la commune en termes de salubrité et de prévention des incendies.
- Favoriser la prise en gestion de logements privés par un opérateur public : sur base des inventaires de logements inoccupés ou insalubres, proposer dans un premier temps la prise en gestion à l'AIS locale. A défaut d'action de l'AIS, mesures à prendre par la Ville en vue de répondre à l'objectif et l'obligation de prise en gestion d'au moins un logement / an.
- L'obligation d'inclure une proportion de logements publics dans les projets de promotion privés n'existe pas actuellement via une disposition légale prise par la Région, et reste le fruit de négociations entre la Ville et le promoteur.

## 12.4 Logements publics

### 12.4.1 Offre de logements publics

La Ville de Braine-le-Comte recense, en janvier 2007, 239 logements publics se répartissant comme suit<sup>30</sup> :

- 11 logements de transit
- 169 logements gérés par la SLSP (Société de Logement de Service Public) Haute Senne Logement
- 28 gérés par une Agence Immobilière Sociale
- 16 logements de longue durée pour des personnes de faibles revenus

### 12.4.2 Demande en logements publics

En septembre 2013, il y avait 482 demandes en attente pour Haute Senne Logement et une cinquantaine de demandes répertoriées au CPAS de Braine-le-Comte (dont certaines font peut être « doublon » dans le cas où le(s) candidat(s) sont inscrits des deux côtés).

## 12.5 Plan Habitat Permanent

La Région wallonne a lancé le Plan Habitat Permanent en 2003. L'habitat permanent est une forme de précarité qui touche environ 10.000 personnes en Wallonie. Ces personnes habitent dans des équipements à vocation touristique (campings, parcs résidentiels de vacances, etc.) et occupent des logements dédiés initialement à cette activité (caravanes, chalets, etc.).

La Ville de Braine-le-Comte dispose d'un camping à Hennuyères mais celui-ci n'accueille pas de résidents permanents. Par conséquent, Braine-le-Comte n'est pas concernée par ce dispositif régional.

<sup>30</sup> Données issues du SSC



## 12.6 Marché immobilier

Depuis une vingtaine d'années, le marché de l'immobilier connaît une croissance conséquente sur l'ensemble de la Belgique. Braine-le-Comte et ses communes voisines ne font pas exception à cette tendance<sup>31</sup>.

Le prix moyen au m<sup>2</sup> de terrain à bâtir a triplé entre 1992 et 2011 en passant de 18,46 €/m<sup>2</sup> à 56,76€/m<sup>2</sup>. En 2012, le prix a connu une hausse importante (+ 70%) qui reste cependant à relativiser dans la mesure où le prix au m<sup>2</sup> de terrain à bâtir a retrouvé en 2013 son niveau de 2011.

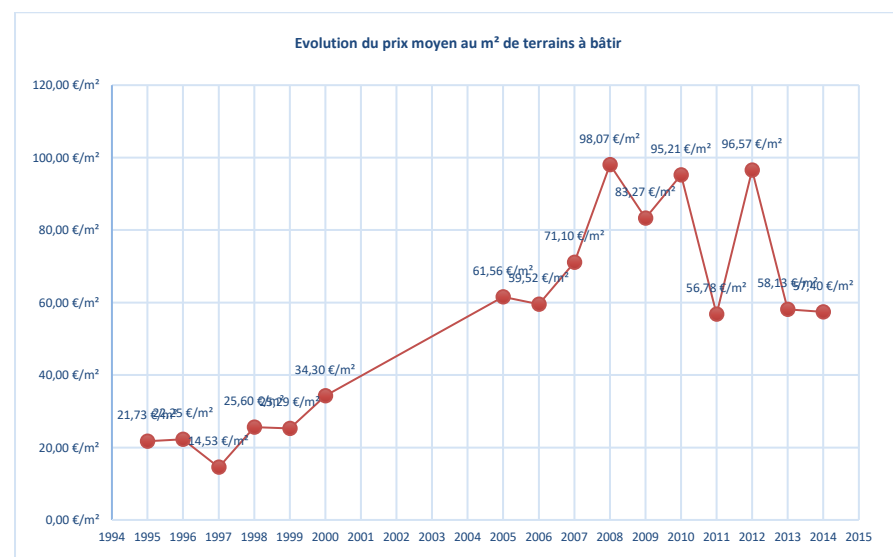


Figure 162 : Evolution du prix moyen au m<sup>2</sup> des terrains à bâtir  
(Source : CAP Ruralité – données DGSIE)

En 2013, comparativement aux communes voisines, le prix moyen au m<sup>2</sup> des terrains à bâtir était plus bas à Braine-le-Comte que dans les communes voisines. En effet, seules La Louvière et Ecaussinnes présentent des prix plus bas.

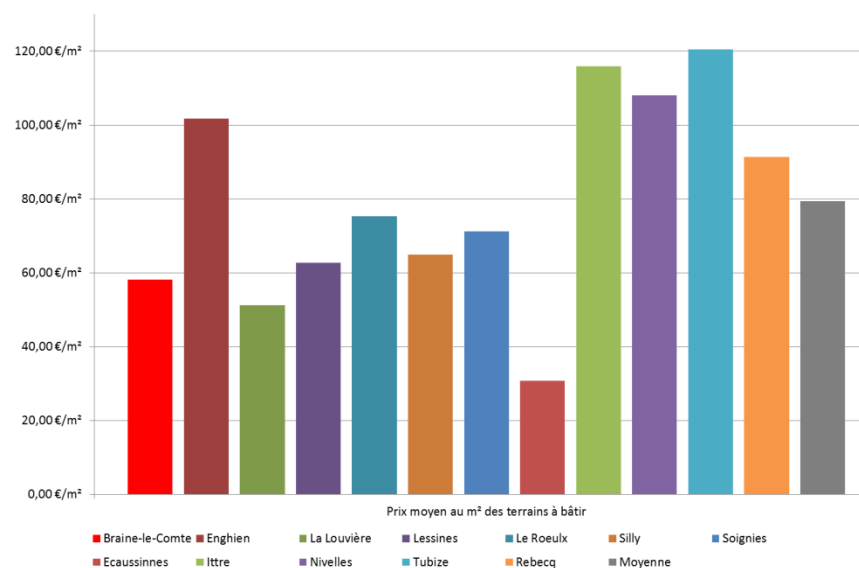


Figure 163 : Comparaison des prix moyens au m<sup>2</sup> des terrains à bâtir  
(Source : CAP Ruralité – données DGSIE)

Les coûts moyens d'acquisition des habitations ont progressé fortement en 20 ans. En fonction du type de biens, les évolutions ont été plus ou moins importantes :

- + 52% pour les villas, bungalows, maisons de campagne
- + 69% pour les maisons
- + 56% pour les appartements, flats, studios.

Avec ces tendances, le prix moyen était de 256 000 € pour une villa, 186 000 € pour une maison et 151 000 € pour un appartement.

<sup>31</sup> L'ensemble de ce paragraphe s'appuie sur les données statistiques fournies par la Cellule d'Analyse et de Prospective en matière de Ruralité : [http://www.gembloux.ulg.ac.be/eg/CAP\\_Ruralité/](http://www.gembloux.ulg.ac.be/eg/CAP_Ruralité/)

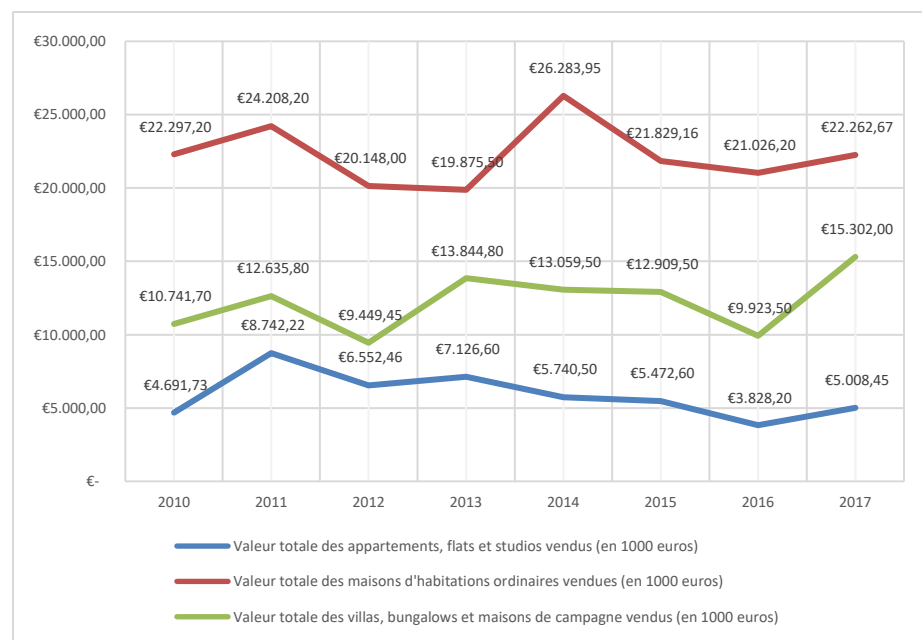


Figure 164 : Evolution du prix moyen d'acquisition des habitations  
(Source : CAP Ruralité – données DGSIE)

Par rapport aux communes voisines, le prix d'acquisition des villas et des maisons était en moyenne plus élevé à Braine-le-Comte que dans les communes voisines. Par contre, pour les appartements, les prix d'acquisition à Braine-le-Comte se situent dans la moyenne des communes limitrophes.

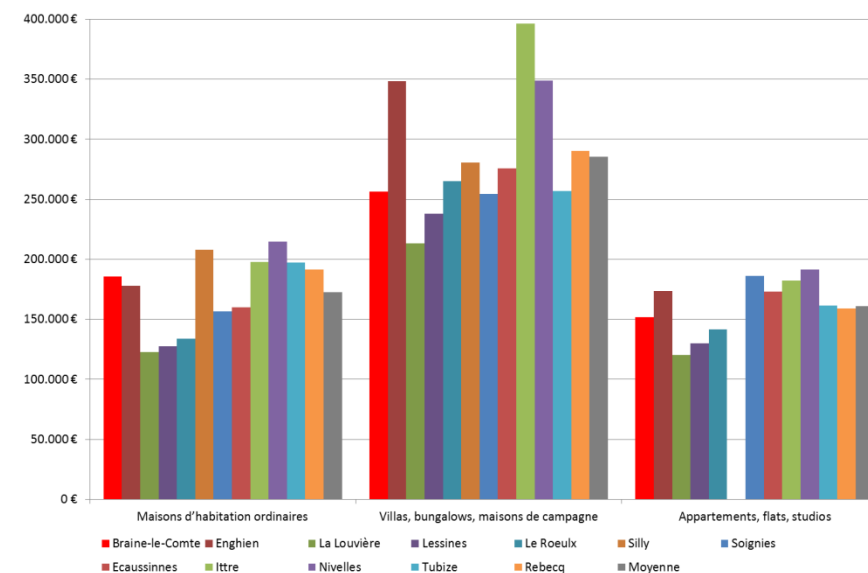


Figure 165 : Comparaison des prix moyens d'acquisition des habitations (Source : CAP Ruralité – données DGSIE)

## 12.7 Conclusion

---

### Le logement dans l'entité de Braine-le-Comte :

#### Ce qu'il y a à retenir ...

- En 20 ans, Braine-le-Comte a connu une augmentation de 20% de son nombre de logements ;
- Deux types de logements sont prédominants à Braine-le-Comte regroupant chacun environ un tiers du parc : maisons de type fermé et maisons de type ouvert. Cette caractéristique retranscrit l'articulation entre les centres anciens et les nouveaux lotissements ;
- Depuis 1992, les nouveaux logements construits prennent soit la forme de maisons de type ouvert, soit d'appartements. ;
- Sur l'ensemble du parc de logements, plus de la moitié date d'avant 1945.
- La demande en logements publics s'élève à plus de 500 habitations alors que l'offre se limite à seulement 250 logements.
- Le marché de l'immobilier a connu une forte mutation en 20 ans avec des prix moyens au m<sup>2</sup> de terrains à bâtir qui ont triplé pour atteindre aujourd'hui 57 €/m<sup>2</sup>. Les prix des habitations ont connu aussi une importante progression, même si celle-ci est restée plus réduite que pour les terrains à bâtir. Les prix moyens atteignent aujourd'hui 256 000 € pour une villa, 186 000 € pour une maison et 151 000 € pour un appartement.



## 13 Equipements et services

### 13.1 Enseignement et éducation

#### 13.1.1 Petite enfance

La commune dispose de quatre crèches sur son territoire accueillant les enfants de 0 à 3 ans :

- La Crèche, agréée par l'ONE pour 52 enfants, rue Adolphe Gillis, 1 à Braine-le-Comte ;
- la Maison communale d'Accueil de l'Enfance<sup>32</sup> (M.C.A.E.) « Les Dents de Lait » à Braine-le-Comte ;
- la M.C.A.E. « Les Petits Loups » à Braine-le-Comte ;
- la M.C.A.E. « La P'tite Gertrude » à Hennuyères.

Il existe également 8 accueillantes d'enfants agréées par l'ONE.

En 2011, le nombre total de places en crèche sur la commune s'élevait à 188 dont 133 subventionnées par l'ONE.

2003	2004	2005	2006	2007	2008	2009	2010	2011
118	118	139	171	175	173	176	179	188

Figure 166 : Evolution du nombre total de places (Source : ONE)



Figure 167 : MCAE « La P'tite Gertrude, Hennuyères (Source : agora)

<sup>32</sup> Les MCAE gardent en priorité les enfants de parents qui ont emménagé récemment à Braine-le-Comte ou qui suivent une formation qualifiante en vue d'obtenir un emploi.

### 13.1.2 Ecoles

La Ville de Braine-le-Comte est réputée pour ses nombreuses écoles de tous réseaux : communal, libre, de promotion sociale et de la communauté française. Au total, 14 écoles existent dans la commune, dont une école supérieure et un institut spécialisé.

Pour l'année scolaire 2010-2011, 4.248 élèves fréquentaient une école sur le territoire de Braine-le-Comte.

Les élèves brainois fréquentent majoritairement des écoles situées dans leur commune pour les sections maternelles et primaires (77% et 74.4%). Concernant la section secondaire, la part des élèves fréquentant une école de leur commune descend à 48,1%, part supérieure à la moyenne régionale (43.5%).

Nom de l'indicateur	Valeur et unité		Période
	Commune	Région	
Nombre d'inscrits dans le maternel (par lieu de scolarisation)	839 élève(s)	N.A.	Année scolaire 2010-2011
Nombre d'inscrits dans le primaire (par lieu de scolarisation)	1.591 élève(s)	N.A.	Année scolaire 2010-2011
Nombre d'inscrits dans le secondaire (par lieu de scolarisation)	1.818 élève(s)	N.A.	Année scolaire 2010-2011
Part des élèves du maternel fréquentant une école de leur commune	77,0 %	78,9 %	Année scolaire 2010-2011
Part des élèves du primaire fréquentant une école de leur commune	74,4 %	74,9 %	Année scolaire 2010-2011
Part des élèves du secondaire fréquentant une école de leur commune	48,1 %	43,5 %	Année scolaire 2010-2011

Figure 168 : Indicateurs concernant l'enseignement à Braine-le-Comte (Source : IWEPS)

Les différentes écoles se situant sur le territoire communal sont les suivantes :

Enseignement communal (écoles maternelles et primaires) :

- Ecole d'Hennuyères
- Ecole de Ronquières – école Henripont
- Ecole de Steenkerque (primaires)
- Ecole de Petit-Roeulx (maternelles)



Figure 169 : Ecole communale, Steenkerque (Source : agora)

Enseignement libre (maternelles et primaires)

- Ecole Normale
- Ecole Notre-Dame

Enseignement libre (secondaires)

- Ecole Normale - Institut Notre Dame de Bonne Espérance (Section secondaire général)
- Institut Saint Gabriel (Section secondaire technique et professionnel)
- C.E.F.A. - Centre d'éducation et de Formation en Alternance

## Enseignement libre (école supérieure)

- Ecole Normale - Haute Ecole Louvain en Hainaut



Figure 170 : Ecole Normale, Braine-le-Comte (Source : Google StreetView)

## Enseignement de la Communauté Française (maternelles et primaires) :

- Athénée Royal Jules Bordet, site de Braine-le-Comte – maternelle et primaires
- Athénée Royal Jules Bordet, site de Braine-le-Comte - Section secondaire général et technique

## Institut d'Enseignement Fondamental Spécialisé (Communauté Française) :

- La Roseraie

## Enseignement de promotion sociale :

- Ecole industrielle et commerciale de Braine-le-Comte

**13.1.3 Service extra-scolaire**

Braine-le-Comte édite un mini-guide des activités pour les enfants de 2,5 à 12 ans sur l'ensemble de l'entité. On y retrouve, par exemple, les écoles de devoirs, le soutien scolaire, les centres de vacances, les activités artistiques, etc.

Différents stages sont également organisés durant les vacances, la liste est directement consultable sur le site internet communal.



### 13.2 Maisons de repos / et de soins

Il existe 3 maisons de repos dans l'entité de Braine-le-Comte :

- **Résidence Damien** : 22 places en maison de repos (MR) et 63 places en maison de repos et de soins (MRS) (+ 6 places pour les courts séjours) ;
- **Résidence la Houssière** : 106 places en MR ;
- **Résidence Rey** : 50 places en MR et 60 places en MRS. Il s'agit de la maison de repos du Centre Public d'Action Sociale. Il y est assuré l'hébergement, l'accompagnement et les soins aux personnes âgées de plus de 60 ans valides, semi-valides et invalides dans le respect du projet de vie.
- Des soins de kinésithérapie, logopédie, ergothérapie sont proposés.
- Des activités journalières et des animations diverses égayent le séjour des résidents.

### 13.3 Assistance et accueil social

Le Centre Public d'Action Sociale (CPAS) assure un rôle prépondérant dans la commune en terme d'actions sociales. Ses missions sont nombreuses.

Le CPAS de Braine-le-Comte se situe à Braine-le-Comte, rue des Frères Dulait.

Un CPAS assure la prestation d'un certain nombre de services sociaux et veille au bien-être de chaque citoyen.

Voici quelques exemples de services proposés par le CPAS :

- l'accueil des personnes âgées en maison de repos ;
- problèmes ayant trait au logement, à l'insertion socioprofessionnelle, aux aides alimentaires, aux problèmes d'énergie, etc. grâce à son service social ;
- logement pour personnes âgées ou démunies ;
- planning familial ;
- l'accompagnement des personnes en difficultés financières (médiation de dettes, lutte contre le surendettement, ...) ;
- l'accueil de la petite enfance ;
- actions à domicile (repas, aide aux familles, ...).




Figure 171 : CPAS, Braine-le-Comte (Source : Google StreetView)

### 13.4 Soins de santé

---

En plus des pharmacies et des différents spécialistes indépendants dans le domaine de la médecine présents sur le territoire de Braine-le-Comte, on retrouve une polyclinique du groupe « CHR Haute Senne » rue de la Station à Braine-le-Comte.

Ce centre médical propose les soins suivants :

- ORL
- Chirurgie Générale et digestive
- Chirurgie Orthopédique
- Chirurgie Plastique et Esthétique
- Chirurgie Urologique
- Chirurgie Vasculaire
- Gynécologie - Obstétrique
- Cardiologie
- Gastro Entérologie
- Médecine interne – Endocrinologie – Diabétologie
- Rhumatologie
- Radiologie - Imagerie Médicale
- Laboratoire

Par ailleurs, les villes de Soignies et de Nivelles comptent également plusieurs centres hospitaliers de plus grande importance, facilement accessibles depuis la Ville de Braine-le-Comte.

### 13.5 Agence Locale pour l'Emploi (ALE)

---

Les ALE poursuivent un double objectif. Elles cherchent, d'une part, à satisfaire aux besoins de la société auxquels ne répondent pas suffisamment les circuits de travail réguliers et veulent, d'autre part, intégrer dans le marché du travail les chômeurs de longue durée, les bénéficiaires du revenu d'intégration et certains bénéficiaires de l'aide sociale. Les travailleurs qui effectuent des activités dans le cadre de l'agence locale pour l'emploi (travailleurs ALE) sont engagés dans les liens d'un contrat de travail ALE.

#### 13.5.1 Pour qui ?

Tout chômeur de longue durée (2 ans pour les chômeurs de moins de 45 ans et 6 mois pour les chômeurs de plus de 45 ans). De même, les bénéficiaires d'allocations du C.P.A.S. peuvent également prester un maximum de 45 heures/mois en A.L.E.

#### 13.5.2 Pour quoi ?

- Aide au petit entretien du jardin : taille de haies, tonte de pelouses, etc. ;
- Aide au petit entretien de la maison : réparations et petits travaux, etc. ;
- Aide à la surveillance ou à l'accompagnement de personnes âgées, de malades, d'enfants, etc. ;
- Aide à l'accomplissement de formalités administratives, etc. ;
- Les ASBL, associations non-commerciales, et les entreprises du secteur horticole et agricole peuvent également faire appel au service de l'ALE sous certaines conditions.

L'ALE de Braine-le-Comte se situe Rue Ferrer, 11.

## 13.6 Activités sportives

### 13.6.1 Infrastructures

La Ville de Braine-le-Comte possède plusieurs infrastructures sportives qui sont, gérées par la RCA Braine ô Sports.

Voici les infrastructures disponibles :

- Hall de Sports du Champ de la Lune : salle omnisports, petite salle avec tatamis, 6 terrains de pétanque, service HoReCa.
- Sportoase Champ de la Lune : il s'agit d'un complexe aquatico-sportif proposant un bassin sportif de 25 mètres, un bassin d'apprentissage avec fond mobile, un bassin ludique pour les petits et un espace bien-être avec saunas, hammam, etc.
- Espace Sport du Planois à Hennuyères : un terrain multisports synthétique, une mini-piste d'athlétisme, 2 terrains de pétanque, une cafétéria.
- Quatre aires de sports de rue Champ de la Lune, Ronquières, Pire, terrain de basket Richercha.
- Piste de santé au Bois de la Houssière : situé en plein cœur du Bois de la Houssière, un parcours composé de 16 éléments.
- Deux stades communaux : Poseur et Higuët.



Figure 172 : Espace sport du Planois, Hennuyères (Source : agora)

### 13.6.2 La RCA Braine Ô Sports

L'ASBL "Braine Sports" est chargée de gérer plusieurs infrastructures sportives et également d'organiser diverses animations dans le but de promouvoir le sport à Braine-le-Comte. Parmi les activités, on peut citer les stages sportifs pendant les vacances scolaires, les "MercrediSports" pendant l'année scolaire, les différents tournois au Planois et à Poseur, les journées sportives en collaboration avec l'Adeps, etc.



Figure 173 : Hall de sports du Champ de la Lune, Braine-le-Comte (Source : agora)

### 13.6.3 Clubs sportifs

Bénéficiant de ces équipements, un réseau relativement dense de clubs a pu se développer. La Ville comptabilise en effet une centaine de clubs sportifs. Quelques activités sont particulièrement représentées comme les arts martiaux, le football ou encore la marche.

Il y a aussi des clubs de vélos, de gymnastique, de danse, de jogging, de VTT, etc.



## 13.7 Activités culturelles

---

### 13.7.1 Le Centre culturel – Salle des fêtes

Organisé en ASBL para-communale, le Centre culturel accompagne les associations locales dans leurs projets culturels.

Il met également sur pied un programme complet de divertissement culturel où le cinéma, la musique, le théâtre, chanson et cabaret occupent une large place.

Le Centre culturel de Braine-le-Comte gère différentes salles de spectacles et de fêtes, telle que les salles Baudouin IV et des Dominicains.

Différentes salles sont également mises à disposition de la population ou des associations qui le souhaitent :

- Club 7491 à Steenkerque (ASBL) ;
- Salle du Bailli à Braine-le-Comte ;
- Ancienne gare de Ronquières (ASBL) ;
- Salle de la Butte à Hennuyères (ASBL) ;
- Centre 9 à Petit Roeulx.

### 13.7.2 Bibliothèque

Il existe une bibliothèque communale, située sur la Grand Place de Braine-le-Comte.

Celle-ci combine différents services tels un centre « cyber-médias », une BDthèque ou encore une ludothèque.

### 13.7.3 Associations brainoises :

Beaucoup d'associations existent à Braine-le-Comte. Celles-ci couvrent beaucoup de domaines, entre clubs privés, associations de quartier, réseau citoyen ou encore un théâtre amateur. En voici quelques exemples :

- Club Kiwanis Braine-le-Comte Soignies (Service Club)
- Guides de Braine-le-Comte (Mouvement de jeunesse)
- J'aime Hennuyères (Association de quartier)
- Kossoghin (Jumelage - sig-Noghin, Ougadougou, Burkina-faso)
- Zygomatix (spectacles)
- Miss Soignies Haute Senne (Comité de Miss Soignies Haute Senne)
- Office du Tourisme de Braine-le-Comte (Site officiel de l'Office du Tourisme de Braine-le-Comte)
- Page facebook officielle de la Ville de Braine-le-Comte (Evènements sur la vie brainoise)
- Patro Jean Baudet (Mouvement de jeunesse)
- Patro Ste Jeanne d'Arc (Mouvement de jeunesse)
- Petits Pas ONG (ONG)
- Plan incliné de Ronquières (association consacrée au plan incliné de Ronquières)
- Radisel - Réseau citoyen d'échange et d'entraide sur Braine-le-Comte" (Réseau décharges)
- Rotary Club de Braine-le-Comte (Service Club)
- Scouts de Braine-le-Comte (Mouvement de jeunesse)
- Unité Pastorale Nouvelle Braine-Ecaussinnes (Association catholique)

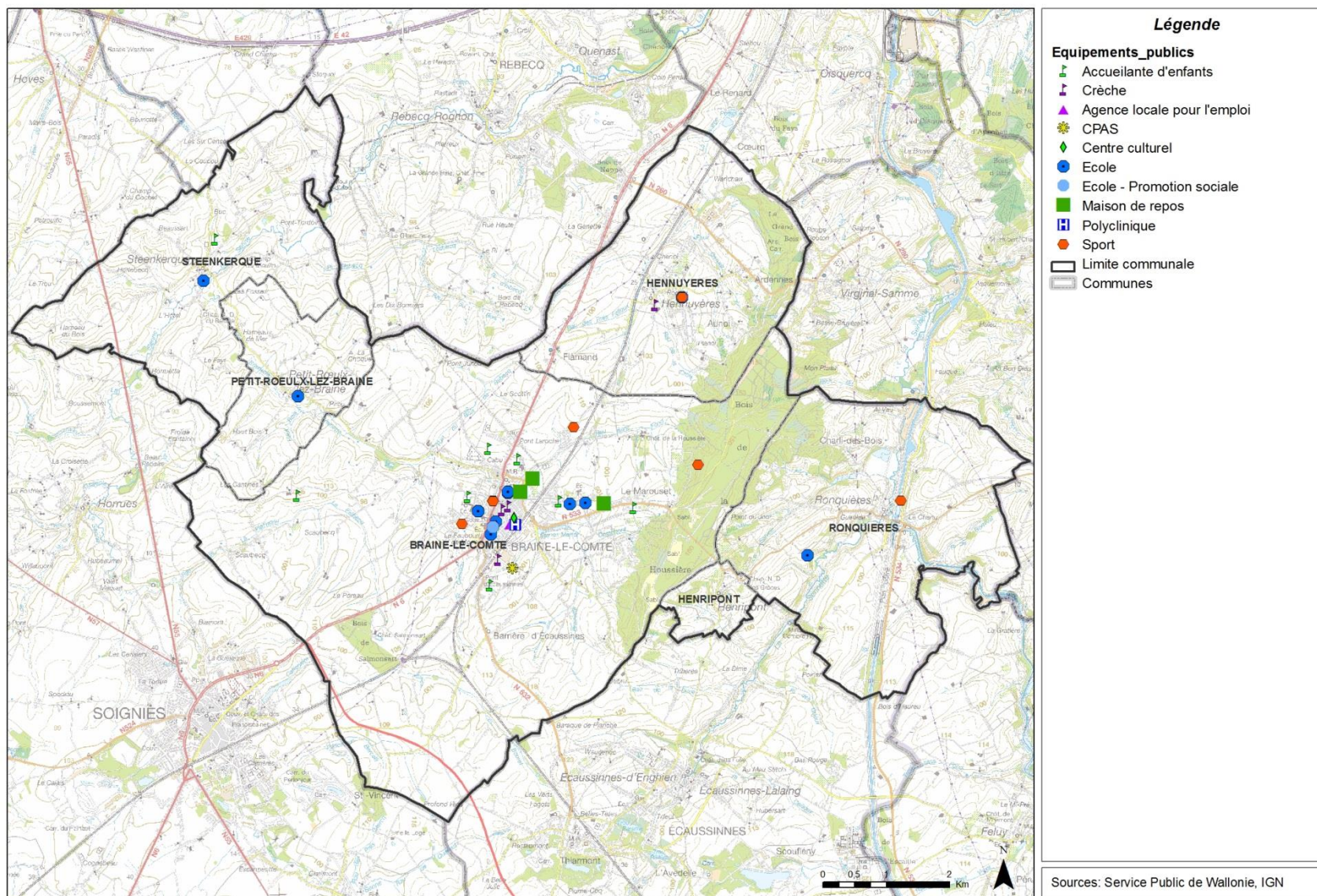


Figure 174 : Equipements



## 13.8 Tourisme

Braine-le-Comte se veut être une ville dynamique du point de vue du tourisme, en témoigne la création de l'Office du Tourisme en juin 2007, sur les bases du syndicat d'initiative fondé il y a plus de 35 ans.

L'Office du Tourisme de Braine-le-Comte centralise et promeut les activités de loisirs, les pôles touristiques, les sites de détente, les gîtes et les chambres d'hôtes, etc.



Figure 175 : Office de Tourisme, Braine-le-Comte (Source : agora)

Les principales informations données ici sont essentiellement issues du site internet de la Ville de Braine-le-Comte.

### 13.8.1 Le Bois de la Houssière

A Braine-le-Comte se trouve la principale forêt de moyenne Belgique : le Bois de la Houssière.

En partie propriété privée, propriété communale, régionale et provinciale, cette forêt s'étend sur environ 650 Ha, à l'est du noyau urbain jusqu'à Henripont, Ronquières et Virginal.

Le bois est classé en 1940 (le 14/03/1940), ce qui l'a préservé d'une exploitation abusive.

De plus, la presque totalité du massif a été classée site « Natura 2000 », par la Région wallonne.



Figure 176 : Hêtraies à jacinthes, Bois de la Houssière (Source : agora)

Le site du Bois de la Houssière est idéal pour se divertir, quels que soient les objectifs de promenades.

En effet, de nombreux sentiers sont balisés, en boucles de 5, 10 et 15 Km, des panneaux didactiques informent sur la faune et la flore que l'on peut observer dans le bois ; un arboretum met à l'honneur de nombreuses espèces et un parcours vita, pour les plus sportifs, anime le sentier de l'« ancienne voie du tram ».



La borne géodésique (amicalement surnommée le «Bonhomme de fer»), se trouve à la pointe sud du bois. Elle contribua, avec 85 autres points, à établir, au 19<sup>ème</sup> siècle, la carte de la Belgique. Plus tard, elle servit encore à préciser les calculs de latitude - longitude, d'altitude, de la force de la pesanteur.

L'association « Les Amis du Bonhomme de Fer » a récemment réalisé un guide didactique illustrant le balisage, les panneaux didactiques et reprenant quelques conseils pour bien évoluer en forêt sans trop déranger ses habitants.



Figure 177 : Bonhomme de fer, Bois de la Houssière (Source : agora)

### 13.8.2 Plan incliné de Ronquières

À la fin du 19<sup>ème</sup> siècle, le trafic par voie d'eau ne cessait de se développer, sur le canal Charleroi – Bruxelles. En effet, l'industrie charbonnière puis métallurgique transportait ses matériaux par voie d'eau vers le nord du pays. L'ancien tracé du canal ne convenait pas au passage de péniches trop imposantes. Son ouverture aux bateaux de 1350 tonnes imposait donc des aménagements.

Un nouveau tracé, plus rectiligne, fut donc dessiné. Mais, à Ronquières, le dénivelé de 68 mètres, notamment, a contraint les ingénieurs à faire preuve d'imagination. Parmi plusieurs projets analysés, la solution d'un plan incliné fut retenue, notamment par souci d'économie d'eau sur cette voie navigable artificielle. Le chantier a duré 6 ans et a déplacé des millions de tonnes de terres et remblais.

Petit à petit, le paysage ronquérois se modifie, la tour, surplombant de 125 mètres le canal, s'élève et le plan incliné long de 1.432 mètres voit le jour.

En 1968, le plan incliné est mis en service. C'est une réalisation unique, gigantesque et ambitieuse.



Figure 178 : Plan incliné de Ronquières, Ronquières (Source : agora)

Son mécanisme est relativement simple : l'ouvrage comporte 2 bacs dans lesquels les bateaux entrent afin de franchir la chute. Chaque bassin mobile roule le long d'une pente de 5 %, tracté par câbles via un ensemble de treuils et poulies. Les 2 bacs indépendants (comportant chacun 236 petites roues) permettent le passage de plusieurs bateaux à la fois en un temps très réduit.

D'avril à octobre, une équipe du plan incliné propose la visite des infrastructures techniques et touristiques. Il est possible d'y découvrir les mécanismes de fonctionnement mais aussi en apprendre plus sur la vie des bateliers grâce à l'exposition « un bateau, une vie ». Du sommet de la grande tour, un panorama exceptionnel est à découvrir (vue jusqu'à 33 kilomètres). Une croisière en bateau-mouche ou le franchissement du plan incliné sont également possibles.

Le plan incliné de Ronquières reste un des sites touristiques les plus visités en Belgique.

### 13.8.3 Promenades

L'ancien tracé du canal Charleroi-Bruxelles offre un cadre idéal pour les balades. Il a été abandonné en raison de son tracé trop sinueux pour le développement du commerce fluvial des années 1960.

Ce tracé sinueux, entrecoupé d'écluses, en fait tout le charme de nos jours. Peuplé d'un petit « village de péniches » pittoresque, son halage conduit à la réserve domaniale ornithologique.

L'actuel tracé du canal, bien rectiligne, fait partie du réseau RAVeL (la boucle peut être faite avec l'ancien tracé). En moins de 20 Km aller-retour, la promenade permet de relier le plan incliné de Ronquières et la grande écluse d'Ittre.

Le Bois de la Houssière est bien évidemment un lieu idéal pour la balade.

Les différents villages et leurs routes de campagne sont prisés par les promeneurs qui pourront ainsi aller à la découverte des ruisseaux et moulins.

### 13.8.4 Les gîtes et chambres d'hôtes

Il existe actuellement 6 adresses situées dans les villages de Steenkerque, Petit-Roeulx et Hennuyères ou à Braine-le-Comte même :

- La Bastenière - Braine-le-Comte ;
- L'écurie au pré et le Pavillon aux prés (gîtes à la ferme) – Steenkerque ;
- Le gîte de la Houssière (gîte rural) – Hennuyères ;
- Le gîte le Fournil – Hennuyères ;
- Le gîte à la ferme (gîte à la ferme) - Braine-le-Comte ;
- La ferme du Planois (gîte rural) – Hennuyères.

### 13.8.5 Parc des canaux et châteaux

Les maisons du Tourisme sont des structures régionales chargées de la promotion de l'ensemble des communes qui y sont affiliées.

Braine-le-Comte est affiliée à la Maison du Tourisme « Parc des Canaux et Châteaux », à l'instar des villes et communes de Soignies, Ecaussinnes, Seneffe, Le Roeulx, Manage, La Louvière, Chapelle-lez-Herlaimont, Morlanwelz et Estinnes.

La Ville bénéficie ainsi d'outils de promotion supplémentaires (agenda trimestriel de la Maison du Tourisme, par exemple) et d'une représentation dans différents salons touristiques.

De plus, les spécificités propres et très complémentaires des villes et communes affiliées donnent l'image d'une région à offre touristique large (châteaux, patrimoine religieux, tourisme fluvial, etc.) dans laquelle Braine-le-Comte pourrait apparaître comme le pôle « Nature », grâce notamment au Bois de la Houssière.

## 13.9 Diffusion de l'information

La Ville de Braine-le-Comte a un site internet régulièrement mis à jour. On y retrouve un fil d'actualité reprenant l'ensemble des dernières informations susceptibles d'intéresser les citoyens.

Un agenda est également mis en ligne avec l'ensemble des activités présentes sur le territoire en relation avec les différentes associations actives.

Il est également possible de s'inscrire à une « Newsletter ».

En plus, la commune édite régulièrement un bulletin communal « Braine, notre Ville » afin de relayer au mieux les informations communales auprès de la population.



Figure 179 : Poste local de Braine-le-Comte (Source : google StreetView)

## 13.10 Autre

### 13.10.1 Poste

Le bureau de poste de la Ville se trouve sur la Grand Place, 10 à Braine-le-Comte.

### 13.10.2 Police

Depuis la réforme des polices, les corps de police et les brigades de gendarmerie des communes d'Ecaussinnes, Le Roeulx, Soignies et Braine-le-Comte ont été intégrés de manière à constituer la zone de police « Haute Senne ».

Le bureau de proximité de Braine-le-Comte est composé d'un chef de bureau et de douze agents de quartier. Le chef de bureau est responsable de la gestion générale, de l'organisation du service et de la répartition des tâches entre les agents de quartier.

Les locaux de la police se trouvent rue Samson, 29 à Braine-le-Comte.

### 13.10.3 Zone de secours Hainaut Centre

Le siège social est situé rue des Sandrinettes, 29 à 7033 CUESMES. La Zone de secours Hainaut Centre est l'une des 34 zones de secours de Belgique et l'une des 3 zones de secours de la province de Hainaut. Les zones de secours sont issues d'une réforme d'origine fédérale visant notamment à regrouper les services d'incendie.

La Zone de secours Hainaut Centre protège les 28 communes suivantes : Binche, Boussu, Braine-le-Comte, Brugelette, Chapelle-lez-Herlaimont, Chièvres, Colfontaine, Dour, Écaussinnes, Enghien, Estinnes, Frameries, Hensies, Honnelles, Jurbise, La Louvière, Le Roeulx, Lens, Manage, Mons, Morlanwelz, Quaregnon, Quévy, Quiévrain, Saint-Ghislain, Seneffe, Silly, Soignies.

La Zone de secours Hainaut Centre regroupe 10 postes de secours situés sur les communes de Binche, Braine-le-Comte, Chièvres, Dour, Enghien, La Louvière, Mons, Quiévrain, Saint-Ghislain, Soignies.



### 13.11 Conclusion

---

**Les équipements et services de l'entité de Braine-le-Comte :****Ce qu'il y a à retenir ...**

- La Ville dispose d'un très bon réseau d'enseignement ;
- De nombreux clubs sportifs sont présents à Braine-le-Comte, notamment grâce aux bonnes infrastructures ;
- De nombreux lieux de rencontre à vocation culturelle ou des salles de fêtes sont à la disposition des habitants, le centre culturel de la Ville est très dynamique ;
- Les associations dans la commune sont nombreuses et actives dans des domaines variés. Elles touchent tous les âges, créant une dynamique entre les habitants. Elles travaillent en synergie avec l'administration communale.

## 14 Gestion communale

La Maison communale de Braine-le-Comte se situe à : 39, Grand Place à 7090 Braine-le-Comte.



Figure 180 : Hôtel de Ville (Source : agora)

### 14.1 Organisation politique

#### 14.1.1 Collège communal

Titre	Nom	Attributions
Bourgmestre	Maxime DAYE	<ul style="list-style-type: none"> <li>• Affaires générales</li> <li>• Sécurité</li> <li>• Police</li> <li>• Pompiers</li> <li>• Finances</li> <li>• Budget</li> <li>• Sports</li> <li>• Culture</li> <li>• RCA</li> <li>• Régie foncière</li> <li>• Communication</li> <li>• Informatique.</li> </ul>
1 <sup>er</sup> Echevin	Bénédicte THIBAUT	<ul style="list-style-type: none"> <li>• Etat civil</li> <li>• Population</li> <li>• Tourisme</li> <li>• Folklore</li> <li>• Enseignement communal, EICB, Académie</li> <li>• Petite enfance</li> <li>• Aînés</li> <li>• Cérémonies patriotiques</li> </ul>
2 <sup>e</sup> Echevin	Ludivine PAPLEUX	<ul style="list-style-type: none"> <li>• Environnement,</li> <li>• Energie,</li> <li>• Développement rural,</li> <li>• Quartiers,</li> <li>• Egalité des chances,</li> <li>• Santé</li> <li>• Bien-être animal</li> <li>• Jumelage</li> <li>• Solidarité mondiale.</li> </ul>
3 <sup>e</sup> Echevin	Olivier FIEVEZ	<ul style="list-style-type: none"> <li>• Emploi,</li> <li>• Plan de Cohésion Sociale</li> <li>• Jeunesse &amp; Extrascolaire</li> <li>• Bibliothèque &amp; Ludothèque,</li> </ul>

		<ul style="list-style-type: none"> <li>• Subsidés,</li> <li>• Laïcité.</li> </ul>
4 <sup>e</sup> Echevin	André-Paul COPPENS	<ul style="list-style-type: none"> <li>• Travaux</li> <li>• Propreté</li> <li>• Bâtiments communaux</li> <li>• Espaces verts</li> <li>• Cimetières</li> <li>• Sécurité routière</li> <li>• ADL</li> <li>• Promotion économique</li> </ul>
Présidente du CPAS	Martine David	<ul style="list-style-type: none"> <li>• CPAS</li> <li>• Affaires sociales</li> <li>• Personnel communal</li> </ul>
5 <sup>e</sup> Echevin	Léandre HUART	<ul style="list-style-type: none"> <li>• Aménagement du territoire</li> <li>• Urbanisme</li> <li>• Logement</li> <li>• Mobilité</li> <li>• Agriculture</li> </ul>

#### 14.1.2 Les autres membres du Conseil communal

Les Membres du Conseil sont (par ordre d'ancienneté) :

- Jean-Jacques FLAHAUX, Président du Conseil communal (BRAINE)
- Nino MANZINI (ECOLO)
- Karina DECORT (PS)
- Luc GAILLY (BRAINE)
- Michel BRANCART (PS)
- Annick VAN BOCKESTAL (BRAINE)
- Alison PICALAUSA (BRAINE)
- Henri ANDRE (BRAINE)
- Stéphanie JANSSENS (BRAINE)
- Yves GUEVAR (IC)
- Danielle PAUL (BRAINE)
- Corentin MARECHAL (PS)
- Martine GAEREMYNCK (ECOLO)
- Nathalie WYNANTS (PS)
- Pierre André DAMAS (IC)
- Christine KEIGHEL (BRAINE)
- Jean-Marie ROSSAY (BRAINE)
- Christophe LECHENE (BRAINE)
- Françoise MINOR (BRAINE)
- Sabine CORNELIUS (BRAINE)



## 14.2 Moyens humains et financiers

### 14.2.1 Moyens humains

#### 14.2.1.1 Horaires d'ouverture

Les **bureaux de l'Administration communale** de Braine-le-Comte sont accessibles au public du lundi au vendredi de 9h00 à 12h00. Le mercredi, les bureaux sont accessibles sur rendez-vous de 16h à 18h45. Des permanences sont organisées en dehors des heures.

#### 14.2.1.2 Liste des services communaux

Le bon fonctionnement et la coordination des services communaux sont assurés par le Directeur général en étroite collaboration avec le (et sous l'autorité du) Collège communal.

Il est le Chef du Personnel de l'Administration et il dirige également le Secrétariat communal.

Ce service collecte et distribue, à l'attention des différents services, tout courrier reçu, ainsi que l'ensemble de la documentation : Moniteur belge, Mémorial administratif, revues officielles, etc.

La préparation des séances des Collège et Conseil communaux est aussi pris en charge par ce Service.

Services	Fonctionnaire en chef
Directeur général	Philippe du Bois d'Enghien
Directrice financière	Valérie Hubert
Finances	Nadine Eysermans
Services Etat Civil & Population	Myriam Liemans
Travaux	Christophe Miel
Urbanisme & Monilité	Lena Fanara
Environnement	Guy Gilquin
Bibliothèque	F. Bailand
Sports	Laurence Deramaix
Zone de Police Haute Senne	Le Chef d'Antenne : Jean Romain, commissaire

## 14.2.2 Moyens financiers

### 14.2.2.1 Taxes et redevances

Les moyens financiers de la Commune reposent notamment sur la perception des taxes et redevances suivantes :

- Redevance pour l'enlèvement d'objets encombrants exécuté par la commune ;
- Redevance sur les prestations administratives liées au mariage ou à la cohabitation légale ;
- Redevance sur la délivrance de sacs poubelles réglementaires destinés à la collecte périodique des déchets ménagers et ménagers assimilés ;
- Redevance du chef de l'occupation temporaire du domaine public à l'occasion de travaux de ravalement ou de transformation, de construction ou de reconstruction d'immeubles ; occupation privative par des matériaux et matériels divers, barrières, cloisons ou échafaudages, au conteneur, quel qu'en soit l'usage ;
- Redevance pour la location de matériels divers sur le territoire de la Ville ;
- Redevance pour la location du bus/minibus communal au profit des particuliers ;
- Redevance sur les prestations administratives en matière d'urbanisme ;
- Redevance pour les prestations du service incendie ;
- Redevance sur la demande d'autorisation d'activités en application du décret du 11/03/1999 relatif au permis d'environnement (établissements classés) ;
- Redevance sur la délivrance d'autorisation et la surveillance des travaux de construction de raccordements particuliers à l'égout ;
- Redevance communale sur l'indication d'implantation de constructions suite à la délivrance d'un permis d'urbanisme ou d'un permis unique par la Ville ou le fonctionnaire-délégué (article 127 du C.W.A.T.U.P.E.) ;
- Redevance sur les concessions de sépulture, qu'il s'agisse de la concession initiale ou d'un renouvellement ;
- Redevance sur les exhumations ;
- Redevance pour occupation du caveau d'attente dans les cimetières communaux ;
- Redevance pour un droit de place sur le marché hebdomadaire ;
- Redevance pour un droit de place pour les forains ;
- Redevance pour la fourniture de courant électrique aux commerçants ambulants installés sur le domaine public, et qui en feront la demande ;
- Taxe sur les centres d'enfouissement technique ;
- Taxe annuelle sur l'enlèvement des déchets ménagers et assimilés ;
- Taxe sur la délivrance, par l'Administration Communale, de tous documents administratifs ;
- Taxe pour le stationnement de véhicules à moteur sur la voie publique ou sur les lieux assimilés à la voie publique ;
- Taxe sur la délivrance de carte-riverain pour le stationnement des véhicules à moteur sur la voie publique ou sur les lieux assimilés à la voie publique des riverains ;
- Taxe sur la délivrance de carte communale de stationnement destinée aux travailleurs pour le stationnement des véhicules à moteur sur la voie publique ou sur les lieux assimilés à la voie publique des catégories professionnelles définies comme « ayants droit » ;
- Taxe sur l'absence d'emplacement de parage ;
- Taxe sur les secondes résidences ;
- Taxe sur les logements ou locaux loué meublés ;
- Taxe sur les terrains de camping-caravaning ;
- Taxe sur les terrains non bâtis situés dans les zones d'habitat, d'habitat à caractère rural ou de constructions prévues par un plan d'aménagement en vigueur et en bordure d'une voie publique suffisamment équipée en eau et électricité, pourvue d'un revêtement solide et d'une largeur suffisante, compte tenu de la situation des lieux ;
- Taxe sur les parcelles non bâties situées dans un lotissement non périmé ;
- Taxe sur les établissements réputés dangereux, insalubres ou incommodes ;
- Taxe sur les immeubles bâtis inoccupés ;
- Taxe sur les moteurs quel que soit le fluide ou la Source d'énergie qui les actionne, de 17,60 € par kilowatt pour les professions indépendantes ou libérales exerçant une activité commerciale, industrielle, agricole, financière, artisanale ou de service ;
- Taxe sur les inhumations, dispersions des cendres et mises en columbarium ;

- Taxe sur les établissements bancaires et assimilés, ayant sur le territoire de la Commune des locaux accessibles au public ;
- Taxe sur les agences de paris aux courses de chevaux et sur les succursales de ces agences, qui acceptent des paris sur les courses de chevaux courues à l'étranger ;
- Taxe annuelle sur les autorisations d'exploiter un service de taxis ;
- Taxe sur les panneaux d'affichage ;
- Taxe indirecte sur la distribution gratuite, à domicile, d'écrits publicitaires non adressés qu'ils soient publicitaires ou émanant de la presse régionale gratuite ;
- Taxe communale sur la distribution de tracts ou de gadgets publicitaires et commerciaux sur la voie publique ;
- Taxe communale annuelle sur les implantations commerciales ;
- Taxe annuelle à charge des débitants de boissons fermentées ou spiritueuses ;
- Taxe sur les phone-shop ;
- Taxe sur les magasins de nuit ;
- Taxe communale additionnelle à l'impôt des personnes physiques domiciliées dans la Commune ;
- Taxe communale additionnelle au précompte immobilier ;
- Taxe communale additionnelle à la taxe régionale sur les sites d'activité économiques désaffectés.

#### 14.2.2.2 Primes octroyées

La Ville de Braine-le-Comte offre différentes primes :

- pour l'acquisition d'un détecteur de fumée (5 euros par logement) ;
- pour l'achat ou la fabrication de compostière / vermicompostière (20 euros par ménage) ;
- pour l'achat de couches lavables (100 euros).

#### 14.2.2.3 Evolution du budget communal

	2016	2017	2018
Total des dépenses	23.414.784,58	23.490.027,57	24.596.223,58
Total des recettes	27.382.106,90	23.889.226,40	24.674.258,02
Différence	3.967.322,32	399.198,83	78.034,44

#### 14.2.2.4 Capacité d'emprunt

Voici l'évolution de la capacité d'endettement ainsi que la dette communale jusqu'en 2013, dernier exercice clôturé lors de l'écriture du document.

Exercices:	2015	2016	2017
Charges courantes	22.387.563,67	22.955.055,84	23.228.213,01
Produits courants	21.266.658,50	24.918.062,11	24.108.361,73
<b>Résultats courants</b>	<b>-1.120.905,17</b>	<b>1.963.006,27</b>	<b>880.148,72</b>
Récupération des produits d'emprunts	94.300,00	147.593,55	158.708,00
Produits exceptionnels	470.391,97	135.460,38	211.993,19
Remboursement des emprunts	3.318.580,40	3.461.845,67	3.214.096,80
Charges exceptionnelles	513.576,93	90.476,16	223.775,14
<b>Cash-Flow</b>	<b>2.060.190,27</b>	<b>5.322.242,61</b>	<b>3.923.755,57</b>

Charges financières (voir "Dette")	1.313.194,40	1.210.458,32	1.127.735,92
<b>Ratio de couverture des emprunts :</b>	<b>0,74</b>	<b>1,44</b>	<b>1,21</b>



**14.2.2.5 Etat de l'endettement de la commune**

	Exercices:	2015	2016	2017
<b>1. Dette part propre</b>				
Encours au 31/12		<b>34.705.022,15</b>	<b>32.277.743,62</b>	<b>29.722.638,73</b>
Remboursements		3.216.832,45	3.261.991,52	2.911.427,72
Intérêts		1.312.336,98	1.199.475,69	1.092.773,98
Charges totales		4.529.169,43	4.461.467,21	4.004.201,70
Durée théorique moy de remboursement		10,79	9,90	10,21
<b>2. Dette d'assainissement (CRAC)</b>				
Encours au 31/12		81.927,46	2.576.246,38	2.432.285,30
<b>2.a. Part communale</b>				
Remboursements		7.447,95	52.260,60	143.961,08
Intérêts		857,42	10.982,63	34.961,94
Charges totales		8.305,37	63.243,23	178.923,02
<b>2.b. Part régionale (CRAC)</b>				
Remboursements		857,42	10.982,63	34.961,94
Intérêts				
Charges totales		857,42	10.982,63	34.961,94
<b>3. Dette Part Etat</b>				
Encours au 31/12		<b>2.821.834,56</b>	<b>3.119.481,90</b>	<b>2.939.713,20</b>
Remboursements		91.423,95	147.593,55	158.708,00

Intérêts	43.303,80	43.983,81	55.174,00
Charges totales	134.727,75	191.577,36	213.882,00
<b>4. Dette pour Tiers</b>			
Encours au 31/12	<b>0,00</b>	<b>0,00</b>	<b>0,00</b>
Remboursements	2.876,05	0,00	0,00
Intérêts	60,51	0,00	0,00
Charges totales	2.936,56	0,00	0,00
<b>5. Dette garantie par la commune</b>			
Encours			
<b>Encours part communale (=1+2.a)</b>	<b>4.537.474,80</b>	<b>4.524.710,44</b>	<b>4.183.124,72</b>
Total des intérêts supportés par la commune	1.313.194,40	1.210.458,32	1.127.735,92

### 14.3 Maîtrise du foncier

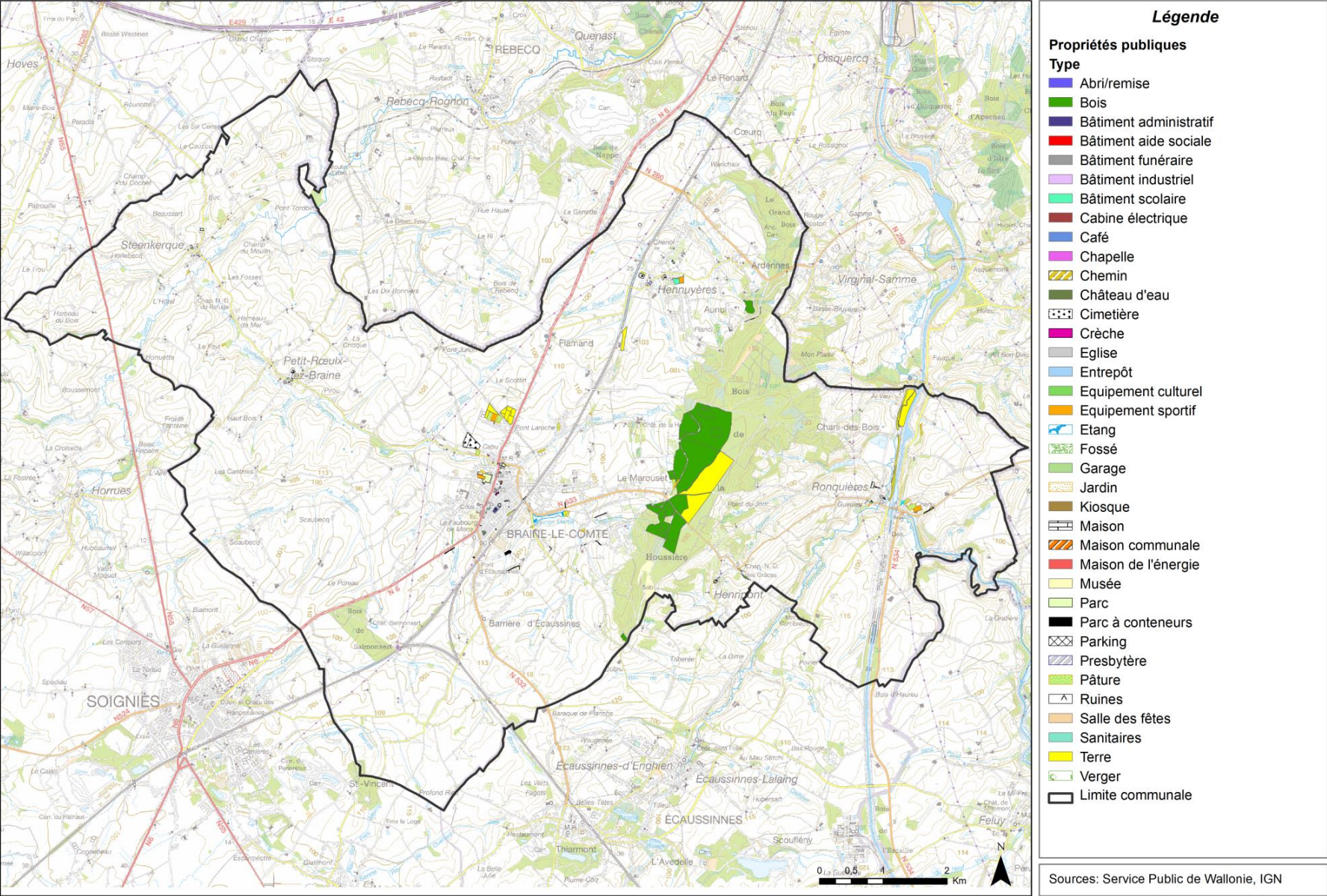
---

D'après le cadastre, 227 parcelles sont des propriétés publiques. Elles se répartissent en de nombreuses catégories diverses et variées.

Parmi l'ensemble de ces parcelles, nous pouvons mettre en exergue les points suivants :

- La répartition des bâtiments scolaires dans chaque ville/village
- Les nombreuses parcelles boisées situées dans le Bois de la Houssière
- Les nombreuses terres et pâtures (30 terrains en pâture et 43 terres agricoles)
- Le peu de propriétés communales dans les villages de Steenkerque et Petit-Roeulx-lez-Braine

Les parcelles cadastrales publiques qui ne sont pas encore actuellement bâties, se trouvent majoritairement en zone non-urbanisable au Plan de Secteur. Elles ne constituent donc pas des réserves foncières immédiates.





## **15 Annexes**

### **15.1 Annexe 1 : liste des arbres et haies remarquables**

---

### 15.1.1 Arbres et groupes d'arbres

#### Légende

- I : Intérêt de l'arbre : H = Historique, P = Paysager, D = Dendrologique, B = curiosité Biologique, T = Taille exceptionnelle, F = Folklorique, religieux, R = Repère (limite, borne, etc.), etc.
- H : Hauteur.
- E : Environnement : A = alignement, G = groupe, I = individuel ou isolé, P = parc, F = forêt, V = voirie, U = site urbain, S = autre.
- C: Circonférence mesuré à 1,50m du sol.

Dénomination de l'essence		Localisation	C (cm)	H (m)	I	E	Commentaires	
Quercus robur	Chêne pédonculé	CHEMIN ROYAL, 1	140	20	P	I	A	A l'arrière de la propriété.
Carpinus betulus	Charme commun	CHEMIN ROYAL, 2	120	10	P	I	A	A l'arrière de la propriété.
Quercus robur	Chêne pédonculé	CHEMIN DU NESPLIER	290	15	P	I	A	A 15 m du ruisseau ; à 150 m au nord de la ferme.
Tilia platyphyllos	Tilleul à grandes feuilles	CHAUSSEE DE MONS	310	28	P	I	P	Château de Salmonsart.
Platanus orientalis	Platané d'Orient	CHAUSSEE DE MONS	440	0	P	I	P	Château de Salmonsart.
Liriodendron tulipifera	Tulipier de Virginie	CHAUSSEE DE MONS	340	32	P	I	P	Château de Salmonsart.
Carpinus betulus	Charme commun	RUE DE LA SENNETTE	270	18	R,P	I	A	Chemin vers la rue d'Henriport ; pied cornier (limite Ecaussines).
Salix alba	Saule blanc	CHEMIN DU NESPLIER, 41	310	18	P	I	A	Le long du ruisseau.
Salix alba	Saule blanc	CHEMIN DU NESPLIER, 39	300	16	P	I	A	Entre l'étang et le ruisseau.
Tilia x europaea	Tilleul de Hollande	CHEMIN DE FELUY, 185	185	20	P	I	V	Mitoyen avec commune ?
Tilia x europaea	Tilleul de Hollande	CHEMIN DE FELUY, 185	265	20	P	I	V	Mitoyen avec commune ?
Aesculus hippocastanum	Marronnier d'Inde	CHEMIN DU GAILLARD	360	22	T,P	I	V	En face du n°15 ; "Arbre du Rendez-vous de Chasse".
Tilia x europaea	Tilleul de Hollande	CHEMIN DE BAUDRIQUIN, 11	240	18	P	I	V	Mesure estimée.
Tilia x europaea	Tilleul de Hollande	CHEMIN DU BAUDRIQUIN, 9	270	15	P	I	U	Mesure estimée.
Fagus sylvatica	Hêtre commun	RUE DES BRUYERES	420	30	P	I	P	
Abies nordmanniana	Sapin du Caucase	AVENUE DU BOIS, 22	131	17	D	I	U	Entre l'habitation et la voirie.
Carpinus betulus	Charme commun	AVENUE DU BOIS, 25	258	28	T,P	I	A	
Carpinus betulus	Charme commun	AVENUE DU BOIS	251	21	T,P	I	A	En face du n°23 ; dans une ancienne haie.
Quercus robur	Chêne pédonculé	CHEMIN DU LOMBIAU	160	22	P	I	A	
Acer pseudoplatanus	Erable sycomore	SENTIER DE MESSINNES	310	20	P	I	A	2 sujets ; + haie d'aubépine.
Tilia x europaea	Tilleul de Hollande	CHEMIN DE LOMBIAU	180	8	F,P	I	A	Chapelle (autour de la) ; 2 sujets.
Fagus sylvatica	Hêtre commun	CHAUSSEE DE MONS, 1-3-5	265	32	P	I	P	
Fagus sylvatica purpurea	Hêtre pourpre	CHAUSSEE DE MONS, 1-3-5	330	31	P	I	P	
Castanea sativa	Châtaigner commun	CHAUSSEE DE MONS, 1-3-5	430	25	P	I	P	
Pinus rigida	Pin dur	RUE DE MONS, 103	214	21	D	I	P	Beau ; 3 feuilles ; pousses épécormiques bien caractéristiques;
Quercus petraea	Chêne sessile	RUE DE L'AVENIR, 1	295	20	P	I	P	
Salix alba	Saule blanc	CHEMIN DU PONT DE PIERRE - lieu-dit "SCAUBECQ"	460	12	T,P	I	V	Creux.
Fagus sylvatica purpurea	Hêtre pourpre	RUE DE LA STATION, 93	320	20	P	I	U	A l'arrière de l'habitation ; beau.
Carpinus betulus	Charme commun	CHEMIN DES CARMES - HAMEAU SCAUBECQ, 6	360	25	R,P	I	A	Ferme des Carmes ; pied cornier ; très beau ; vu de loin.
Quercus robur	Chêne pédonculé	AVENUE DU MAROuset	250	18	P	I	A	Le long de l'ancien vicinal.
Quercus robur	Chêne pédonculé	CHEMIN DE LA CHAPELLE	280	20	F,P	I	A	Chapelle du Bon Dieu de Pitié (1553).
Quercus robur	Chêne pédonculé	RUE JULES DEKEYN	201	18	H,P	I	U	Eglise Saint-Gery (derrière l') ; square.

Dénomination de l'essence		Localisation	C (cm)	H (m)	I	E	Commentaires
Fagus sylvatica purpurea	Hêtre pourpre	AVENUE DU MAROUSER, 113	250	25	P	I P	Mesure estimée.
Pinus sylvestris	Pin sylvestre	RUE DE NIVELLES	113	10	F	I V	Chapelle Sainte-Barbe ; à côté du n°102.
Fagus sylvatica purpurea	Hêtre pourpre	AVENUE DU MAROUSER, 113	250	25	P	I P	
Quercus robur	Chêne pédonculé	CHEMIN DU PONT DE PIERRE	160	22	P	I A	Entre le chemin d'Horrues ; près du ruisseau "Piebecq" ; belle silhouette.
Fraxinus excelsior	Frêne commun	MON IDEE	230	20	P	I V	En bas de la vallée ; y compris le tronçon de haie.
Quercus robur	Chêne pédonculé	RUE D'HORRUES	180	18	P	I A	En face d'un cul-de-sac.
Aesculus hippocastanum	Marronnier d'Inde	AVENUE DE LA HOUSSIÈRE, 100	304	17	P	I P	Institut de l'Enseignement spécial "La Roseraie".
Castanea sativa	Châtaigner commun	AVENUE DE LA HOUSSIÈRE, 100	290	19	P	I P	Institut de l'Enseignement spécial "La Roseraie".
Fagus sylvatica	Hêtre commun	AVENUE DE LA HOUSSIÈRE, 100	287	25	P	I P	Institut de l'Enseignement spécial "La Roseraie".
Cedrus atlantica 'Glaucua'	Cèdre bleu de l'Atlas	RUE DU MOULIN	295	20	P	I A	Derrière le n°48.
Fagus sylvatica purpurea	Hêtre pourpre	GRAND PLACE, 31	378	26	P	I P	Non greffé.
Platanus x acerifolia	Platane commun	CHEMIN D' HORRUES	350	24	F,P	I V	Chapelle Notre-Dame de Bon Secours ; face au n°16 ; érigée par la veuve Nicolas de Manet en 1744 et restaurée par le Comte Cornet de Peissant en 1879.
Juglans nigra	Noyer noir d'Amérique	GRAND PLACE, 31	277	27	D,P	I P	Tronc de 8 m.
Taxus baccata	If commun	GRAND PLACE, 31	340	19	T,P	I P	Très beau ; mesure estimée car rejets sur tronc
Platanus x acerifolia	Platane commun	CHEMIN D' HORRUES	335	24	F,P	I V	Chapelle Notre-Dame de Bon Secours ; face au n°16 ; érigée par la veuve Nicolas de Manet en 1744 et restaurée par le Comte Cornet de Peissant en 1879.
Fagus sylvatica 'Atropunicea'	Hêtre pourpre	GRAND PLACE, 31	375	26	P	I P	Greffé.
Cedrus atlantica 'Glaucua'	Cèdre bleu de l'Atlas	RUE MAIEUR ETIENNE	198	18	P	I P	Parc du Gamin.
Tilia tomentosa	Tilleul argenté	RUE DES DIGUES	292	24	F,P	I P	Eglise Saint-Géry.
Quercus robur	Chêne pédonculé	CHEMIN DE LA CHAPELLE	170	15	P	I A	A l'entrée de la ferme.
Acer pseudoplatanus	Erable sycomore	RUE DES DIGUES	262	20	F,P	I P	Eglise Saint-Géry.
Catalpa bignonioides	Catalpa commun	RUE DES DIGUES	177	20	F,P	I P	Eglise Saint-Géry.
Acer platanoides	Erable plane	RUE DES DIGUES	220	22	F,P	I P	Eglise Saint-Géry.
Platanus x acerifolia	Platane commun	RUE DES DIGUES	268	24	F,P	I P	Eglise Saint-Géry.
Fraxinus excelsior	Frêne commun	RUE DES DIGUES	282	27	F,P	I P	Eglise Saint-Géry.
Quercus robur	Chêne pédonculé	CHARLY DES BOIS - PIED'EAU	250	20	P	I V	Sur talus.
Fraxinus excelsior	Frêne commun	CHARLY DES BOIS - PIED'EAU	280	12	P	I A	
Carpinus betulus	Charme commun	CHEMIN DU MOULIN DU PLOUY	300	20	P	I A	+ le talus arboré ; + la haie sur environ 200 m.
Carpinus betulus	Charme commun	AVENUE DES TILLEULS	200	15	P	I A	En face de la ferme des Chèvres ; sur un chemin parallèle à l'avenue.
Tilia petiolaris	Tilleul argenté pleureur	RUE PIED'EAU, 123 - PIED'EAU	285	26	P	I P	
Fagus sylvatica purpurea	Hêtre pourpre	RUE PIED'EAU, 123 - PIED'EAU	285	24	P	I P	
Quercus robur	Chêne pédonculé	CHEMIN DES DIX MAISONS	340	25	P	I A	En bordure du ruisseau du "Bois de Rebecq".
Quercus petraea	Chêne sessile	RUE DU PIRE	460	30	T,P	I F	Bois de la Houssière ; entre la rue de la Fontaine aux Boeufs et le chemin du Charly des Prés.
Quercus robur	Chêne pédonculé	CHEMIN CHARLY DES PRÉS	255	29	P	I V	Très beau.
Tilia x europaea	Tilleul de Hollande	RUE DU PIRE	260	20	P	I V	En face du n°91 ; mitoyen.
Carpinus betulus	Charme commun	RUE DU FLAMENT - lieu-dit "LES CINQ EPINES"	160	7	P	I A	Derrière la ferme.
Quercus robur	Chêne pédonculé	RUE DU FAYT, 2	367	25	P	I A	Ferme Dujacquier ; à 30 m de la "Brainette" ; en crête d'un talus boisé.
Salix alba	Saule blanc	CHEMIN DU ROGNON, 20	370	15	P	I A	
Aesculus hippocastanum	Marronnier d'Inde	RUE DU CALVAIRE	260	19	F,P	I V	Calvaire ; au croisement avec la rue de la Choque.
Aesculus hippocastanum	Marronnier d'Inde	RUE DU CALVAIRE	276	19	F,P	I V	Calvaire ; au croisement avec la rue de la Choque.
Ilex aquifolium	Houx commun	RUE DE LA CHAPELLE AU FOYA	85	6	P	I V	Au croisement avec la rue du Planois.
Fraxinus excelsior	Frêne commun	RUE DU FAYT	320	14	P	I A	En prairie ; à 30 m d'une chapelle.
Fraxinus excelsior	Frêne commun	HAMEAU DE MER	230	27	P	I A	A l'arrière du n°2.
Salix alba	Saule blanc	RUE DE LA LIBERATION - lieu-dit "CHAMP FALLOUX"	450	18	P	I A	En bordure du "ruisseau des Prés Falloux" ; mesure estimée.
Quercus robur	Chêne pédonculé	RUE DE LA BELLE-CROIX	222	20	P	I A	Derrière le n°2.
Tilia x europaea	Tilleul de Hollande	RUE DE L'HÔTEL	225	20	P	I A	En face du n°7 ; en prairie.
Tilia platyphyllos	Tilleul à grandes feuilles	PLACE CHARLES DU BOIS D' ENGHEN	220	19	H	I V	
Buxus sempervirens	Buis commun	RUE DU GOUTTEUX, 14	73	7	T	I U	
Alnus glutinosa	Aulne glutineux	RUE DE L'HÔTEL	230	23	D,P	I A	Le long du ruisseau ; + 2 frênes.
Quercus robur	Chêne pédonculé	RUE D'HORLEBECCQ	120	10	F,P	I V	Chapelle Goffaux.
Quercus robur	Chêne pédonculé	RUE DU PONT TORDOIR	100	10	P	I V	En crête de talus.
Fagus sylvatica 'Pendula'	Hêtre pleureur	RUE DE LA GARE, 93	234	24	D,P	I P	
Gleditsia triacanthos	Févier à trois épines	RUE DE LA GARE, 93	260	30	D,P	I P	
Liriodendron tulipifera	Tulipier de Virginie	RUE DE LA GARE, 93	347	32	D,P	I P	
Aesculus hippocastanum	Marronnier d'Inde	RUE DU BUCQ	340	22	P	I A	Vers la rue de l'Aulnois ; près d'une ruine ; au coin d'un bosquet.
Buxus sempervirens	Buis commun	CHEMIN DE WARICHAIX, 3	82	9	T	I P	Château (à 80 m du) ; deux pieds (+ 76 cm).
Robinia pseudoacacia	Robinier faux-acacia	CHEMIN LACROIX	252	18	P	I V	Au croisement avec le chemin du Warichaix ; dans un "lot.
Aesculus x carnea	Marronnier à fleurs rouges	CHEMIN LACROIX	176	16	P	I V	Au croisement avec le chemin du Warichaix ; dans un "lot.
Quercus robur	Chêne pédonculé	CHEMIN DU WARICHAIX	258	20	P	I A	En face du n°9 ; dans un pré.
Salix alba	Saule blanc	RUE DES PRÉS	400	15	P	I A	Coin ruisseau des Prés.
Quercus robur	Chêne pédonculé	RUE DES PRÉS	320	12	P	I A	+ 1 frêne têtard.

Figure 181 : liste des arbres remarquables



Dénomination de l'essence			Localisation	Arrêté	C (cm)	H (m)	I	E	Commentaires	
Carpinus	betulus	Charme commun	RUE GUEULOT	30/01/1998	180	10	P	A	A	Entre la ferme de Landrifosse et l'ancien chemin de fer ; 18 sujets têtards ; magnifique.
Carpinus	betulus	Charme commun	RUE D'HENRIPONT - lieu-dit "CLIPOTIA"	30/01/1998	180	10	P	A	A	17 sujets têtards.
Salix	alba	Saule blanc	ZONE PRECISEE DANS COMMENTAIRE	13/08/1999	300	15	P	A	A	Dans la zone comprise entre la rue des Cantines, le chemin d'Horrues et la limite communale ; en partie sur la localité de Petit-Roeulx-lez-Braine ; divers alignements en mélange avec des frênes.
Juglans	regia	Noyer commun	CHEMIN DE FELUY	13/08/1999	150	15	P	G	A	A droite de l'accès Ó la ferme Marcoux ; 3 sujets.
Tilia	x europaea	Tilleul de Hollande	RUE DU TOMBOIS, 4	13/08/1999	200	18	P	G	V	Ferme Sauvage (Ó l'entrée de la) ; 2 sujets.
Tilia	x europaea	Tilleul de Hollande	RUE DU TOMBOIS, 4	13/08/1999	200	18	P	G	V	Ferme Sauvage (Ó l'entrée de la) ; 2 sujets.
Pinus	sylvestris	Pin sylvestre	CHEMIN DU DOMAINE DE COMBREUIL	14/12/1993	149	16	R,P	G	V	Square communal ; en face de la Chapelle Notre-Dame de Grâce ; 3 sujets (+ 128 cm) ; le 3ème est fort dépérissant.
Salix	x chrysocoma	Saule pleureur	CHEMIN DE BAUDRIQUIN	13/08/1999	200	18	P	G	A	En face du n°9 ; autour d'une mare ; 6 sujets.
Quercus	robur	Chêne pédonculé	CHEMIN DU PINOLET	13/08/1999	340	22	P	G	A	3 beaux sujets retenus.
Ilex	aquifolium	Houx commun	AVENUE DE LA HETRAIE	13/08/1999	105	15	D,P	G	F	Bois de la Houssière ; 5 sujets.
Carpinus	betulus	Charme commun	RUE DES QUATORZE BONNIERS	13/08/1999	220	15	F,P	G	V	Chapelle (autour de la) ; près du n°50 ; plusieurs sujets.
Tilia	x europaea	Tilleul de Hollande	CHEMIN DE MARIEMONT - LE SCAUBECQ	13/08/1999	130	18	P	G	A	2 sujets.
Salix	x chrysocoma	Saule pleureur	RUE DE MONS, 103	14/12/1993	400	21	P	G	P	3 sujets (+ 320/315 cm).
Castanea	sativa	Châtaigner commun	CHEMIN DU PONT DE PIERRE	13/08/1999	310	21	P	G	A	2 sujets.
Platanus	x acerifolia	Platane commun	SQUARE DE LA LIBERTE	14/12/1993	215	20	P	G	P	5 sujets (+ 205/202/202/195 cm).
Pinus	sylvestris	Pin sylvestre	CHEMIN DE LA CHAPELLE	14/12/1993	156	14	F,P	G	A	Chapelle du Bon Dieu de Pitié (1553) ; 4 sujets (+ 135/108/106 cm).
Salix	alba	Saule blanc	CHEMIN D'HORRUES - LES CANTINES	13/08/1999	310	18	P	G	V	3 sujets.
Quercus	robur	Chêne pédonculé	CHEMIN D'HORRUES	13/08/1999	250	23	P	G	A	A l'arrière de la ferme de Boucquiau ou ferme Demary ; une vingtaine de sujets de différentes essences (frêne, châtaigner, etc)
Quercus	robur	Chêne pédonculé	CHEMIN DE LA CHAPELLE	13/08/1999	100	15	P	G	V	2 sujets.
Fraxinus	excelsior	Frêne commun	AVENUE DES TILLEULS, 4	13/08/1999	280	28	P	G	A	"Le Gai Logis" ; 2 sujets.
Salix	alba	Saule blanc	ROUTE DE PETIT-ROEULX	13/08/1999	250	20	P	G	A	3 sujets.
Quercus	petraea	Chêne sessile	AVENUE DES FAUVETTES, 40	13/08/1999	184	19	P	G	U	A l'entrée de la propriété ; Ó 3 m de la voirie ; 2 sujets.
Quercus	robur	Chêne pédonculé	HAMEAU DE MER - lieu-dit "L'HUROGNE"	13/08/1999	350	18	P	G	A	En prairie ; 2 sujets ; creux.
Quercus	robur	Chêne pédonculé	AVENUE DU GRIFFON	13/08/1999	240	24	P	G	V	Devant le n°15 ; 2 sujets.
Carpinus	betulus	Charme commun	RUE DE LA BELLE-CROIX	13/08/1999	310	3	F	G	U	Chapelle ; 2 beaux sujets ; fortement taillé ; limite privé.
Tilia	x europaea	Tilleul de Hollande	RUE DE LA GARE, 43	13/08/1999	180	18	P	G	U	2 sujets.
Prunus	sp.	Prunus sp.	RUE DU HAUT BOSQUET	13/08/1999	190	10	F,P	G	V	Chapelle des Deux Cerisiers (autour de la) ; 2 sujets (+ 170 cm) ; variété fruitière.
Castanea	sativa	Châtaigner commun	RUE DES PRES	13/08/1999	339	20	P	G	A	Près du chemin de fer ; 6 sujets.
Salix	alba	Saule blanc	RUE DES PRES, 1	13/08/1999	300	15	P	G	A	Ferme du Puison ; au bord du ruisseau ; 3 sujets ; + 1 sujet isolé et un frêne ; mesure estimée.

Figure 182 : Groupes d'arbres remarquables

### 15.1.2 Haies et alignements d'arbres remarquables

Légende :

- I : Intérêt de l'arbre : H = Historique, P = Paysager, D = Dendrologique, B = curiosité Biologique, T = Taille exceptionnelle, F = Folklorique, religieux, R = Repère (limite, borne, etc.), etc.
- H : Hauteur.
- Type : A (alignement), H (haies).
- E : Environnement : A = alignement, G = groupe, I = individuel ou isolé, P = parc, F = forêt, V = voirie, U = site urbain, S = autre.
- C: Circonférence mesuré à 1,50m du sol.

Dénomination de l'essence			Localisation	Type	Arrêté	C (cm)	H (m)	I	E	Commentaires
Crataegus	sp.	Aubépine sp.	HAMEAU DU PIROUX	H	13/08/1999	0	3	0	0	Le long d'un chemin agricole ; haie mélangée (+ noisetier, etc) sur environ 200 m.
Crataegus	sp.	Aubépine sp.	CHEMIN DU LOMBAU	H	13/08/1999	0	0	0	0	Haie sur environ 100 m ; + 10 saules têtards (200 cm x 15 m).
Crataegus	sp.	Aubépine sp.	CHEMIN DU LOMBAU	H	13/08/1999	0	0	0	0	Haie sur environ 100 m ; + 10 saules têtards (200 cm x 15 m).
Crataegus	sp.	Aubépine sp.	RUE SURBISE	H	13/08/1999	0	0	0	0	En bordure de voirie et chemin creux ; haie mélangée (+ aulne, charme, chêne) sur environ 300 m.
Salix	alba	Saule blanc	RUE DU PONT TORDOIR	A	13/08/1999	250	10	P	A	Le long de la Senne ; plusieurs alignements.
Fraxinus	excelsior	Frêne commun	RUE SURBISE	A	13/08/1999	200	10	P	A	En prairie ; sur 200 m ; traités en têtard ; mesure estimée.
Corylus	avellana	Noisetier commun	RUE DE NIVELLES	A	13/08/1999	0	8	P	A	Talus arboré mélangé sur environ 200 m.
Salix	alba	Saule blanc	RUE D'HORLEBECQ	A	13/08/1999	200	10	P	A	Perpendiculaire à la rue ; 8 sujets têtards.
Salix	alba	Saule blanc	RUE D'HORLEBECQ	A	13/08/1999	200	10	P	A	Perpendiculaire à la rue ; 8 sujets têtards.
Salix	alba	Saule blanc	ROUTE DE PETIT-ROEULX	A	13/08/1999	250	10	P	A	Vers le chemin d'Horrues ; le long d'un fossé et sur un petit talus ; 10 sujets ; + haie d'aubépines sur environ 150 m
Crataegus	sp.	Aubépine sp.	CHEMIN DU CHEVAUCHOIRE DE BINCHE	H	13/08/1999	0	0	0	0	Avant le parc à container ; en bordure de voirie, de ruisseau et de la Maison Carlier ; 3 sections de haie sur environ 400 m
Crataegus	sp.	Aubépine sp.	CHEMIN DU CHEVAUCHOIRE DE BINCHE	H	13/08/1999	0	0	0	0	Avant le parc à container ; en bordure de voirie, de ruisseau et de la Maison Carlier ; 3 sections de haie sur environ 400 m
Crataegus	sp.	Aubépine sp.	CHEMIN DE LA CHAPELLE	H	13/08/1999	0	4	0	0	En bordure de chemin ; haie libre sur environ 200 m.
Crataegus	sp.	Aubépine sp.	RUE DU TOMBOIS	H	13/08/1999	0	15	0	0	Talus-ruisseau ; haie mélangée (+ prunellier, chêne, charme) sur environ 300 m.
Crataegus	sp.	Aubépine sp.	RUE DU TOMBOIS	H	13/08/1999	0	15	0	0	Talus-ruisseau ; haie mélangée (+ prunellier, chêne, charme) sur environ 300 m.
Crataegus	sp.	Aubépine sp.	RUE DU TOMBOIS	H	13/08/1999	0	15	0	0	Talus-ruisseau ; haie mélangée (+ prunellier, chêne, charme) sur environ 300 m.
Salix	alba	Saule blanc	HAMEAU DE MER	A	13/08/1999	200	12	P	A	En face du n°2 ; une vingtaine de sujets.
Crataegus	sp.	Aubépine sp.	CHEMIN DE NIVELLES, 32	H	13/08/1999	0	4	0	0	Devant un dépôt de mitraille ; haie libre sur environ 200 m.
Salix	alba	Saule blanc	CHEMIN DU PIGNOLET	A	13/08/1999	320	15	P	A	10 sujets.
Carpinus	betulus	Charme commun	CHARLY DES BOIS - PIED'EAU	A	13/08/1999	200	12	P	A	En mélange avec des saules têtards ; 25 sujets.
Carpinus	betulus	Charme commun	CHARLY DES BOIS - PIED'EAU	A	13/08/1999	200	12	P	A	En mélange avec des saules têtards ; 25 sujets.
Carpinus	betulus	Charme commun	CHARLY DES BOIS - PIED'EAU	A	13/08/1999	200	12	P	A	En mélange avec des saules têtards ; 25 sujets.
Salix	alba	Saule blanc	RUE ROSEMONT	A	13/08/1999	0	0	P	A	Le long du plan incliné ; en bordure d'un ri ; talus arboré avec têtards de saule, chêne, etc.
Salix	alba	Saule blanc	CHEMIN DE BAUDRIQUIN	A	13/08/1999	320	20	P	G	Derrière le n°92 ; en prairie et au bord du ruisseau ; plusieurs sujets ; + chênes.
Prunus	spinosa	Prunellier	ROUTE DE PETIT-ROEULX	H	13/08/1999	0	4	0	0	En bordure de route ; haie sur environ 80 m.
Crataegus	sp.	Aubépine sp.	CHEMIN DE LOMBAU	H	13/08/1999	0	10	0	0	Face à une ferme ; haie mélangée (+ saule) sur environ 1 km.
Alnus	glutinosa	Aulne glutineux	ZONE PRECISEE DANS COMMENTAIRE	H	13/08/1999	0	10	0	0	Zone comprise entre le chemin de la Dime, la rue du Gouteux, et le chemin de la Genette (ancienne assiette du chemin de fer) ; haie libre mélangée (+ aubépine, etc) sur environ 600 m

Figure 183 : Haies et alignements d'arbres remarquables

Dénomination de l'essence			Localisation	Type	Arrêté	C (cm)	H (m)	I	E	Commentaires	
Quercus	robur	Chêne pédonculé	CHARLY DES BOIS	A	13/08/1999	200	20	P	A	V	Talus arboré sur environ 500 m ; mesure estimée.
Ulmus	carpinifolia	Orme à feuilles de charme	RUE DE LAUNOIS	A	7/07/1995	361	27	P	A	V	
Carpinus	betulus	Charme commun	CHEMIN DU SERVOIR	H	13/08/1999	0	1		0	0	Bordant le verger ; haie mélangée (+ aubépine, etc) sur environ 250 m.
Carpinus	betulus	Charme commun	RUE DU BUCQ	A	13/08/1999	150	8	P	A	A	Dans un pré ; sur environ 200 m ; environ 40 sujets têtards ; +1 frêne ; +1 chêne.
Salix	alba	Saule blanc	RUE HALVAUX	A	13/08/1999	200	12	P	A	V	
Salix	alba	Saule blanc	RUE DU FAYT	A	13/08/1999	0	18	P	A	A	Sur un petit talus ; en mélange avec du frêne ; plantation écran sur environ 150 m.
Salix	alba	Saule blanc	RUE DU FAYT	A	13/08/1999	0	18	P	A	A	Sur un petit talus ; en mélange avec du frêne ; plantation écran sur environ 150 m.
Carpinus	betulus	Charme commun	CHEMIN DE GLATTIGNIES	A	13/08/1999	90	10	P	A	A	Au croisement avec la rue d'Enghien ; sur 100 m ; 23 sujets ; + 2 frênes ; + 1 saule.
Carpinus	betulus	Charme commun	RUE DE L'HOTEL, 7	H	13/08/1999	0	0	P	0	0	Près du bâtiment et en prairie ; haie taillée mélangée (+ aubépine) ; + alignement de saules et de charmes traités en têtard
Carpinus	betulus	Charme commun	RUE DE L'HOTEL, 7	H	13/08/1999	0	0	P	0	0	Près du bâtiment et en prairie ; haie taillée mélangée (+ aubépine) ; + alignement de saules et de charmes traités en têtard
Carpinus	betulus	Charme commun	RUE DE L'HOTEL, 7	H	13/08/1999	0	0	P	0	0	Près du bâtiment et en prairie ; haie taillée mélangée (+ aubépine) ; + alignement de saules et de charmes traités en têtard
Aesculus	hippocastanum	Marronnier d'Inde	RUE DU CHENU	A	14/12/1993	309	16	P	A	V	Face de la rue de la Brasserie ; 6 sujets (+ 287/259/255/228/196 cm).
Salix	alba	Saule blanc	RUE D' HORLEBECQ	A	13/08/1999	200	15	P	A	A	Vers chemin Profond ; +/- 20 sujets têtards ; +1frêne ; + 1 aulne.
Salix	alba	Saule blanc	RUE D' HORLEBECQ	A	13/08/1999	200	15	P	A	A	Vers chemin Profond ; +/- 20 sujets têtards ; +1frêne ; + 1 aulne.
Salix	alba	Saule blanc	RUE DE L'HOTEL	A	13/08/1999	350	12	P	A	A	7 sujets ; mesure estimée.
Salix	alba	Saule blanc	CHAUSSÉE DE BRUXELLES	A	13/08/1999	350	15	P	A	A	Le long du ruisseau du "Bois de Rebecq" ; chemin agricole ; 7 sujets.
Alnus	glutinosa	Aulne glutineux	AVENUE DU MAROUSER	H	13/08/1999	0	20			0	Assiette de l'ancien vicinal perpendiculaire au chemin des Dames ; entre les étangs Martel et le Bois de la Houssière ; haie rideau mélangée (+ bouleau, charme, etc)
Alnus	glutinosa	Aulne glutineux	AVENUE DU MAROUSER	H	13/08/1999	0	20			0	Assiette de l'ancien vicinal perpendiculaire au chemin des Dames ; entre les étangs Martel et le Bois de la Houssière ; haie rideau mélangée (+ bouleau, charme, etc)
Alnus	glutinosa	Aulne glutineux	AVENUE DU MAROUSER	H	13/08/1999	0	20			0	Assiette de l'ancien vicinal perpendiculaire au chemin des Dames ; entre les étangs Martel et le Bois de la Houssière ; haie rideau mélangée (+ bouleau, charme, etc)
Crataegus	sp.	Aubépine sp.	CHEMIN DE NIVELLES	H	13/08/1999	0	0			0	Entre le chemin de fer et la desserte ; haie libre mélangée (+ charme) sur environ 200 m.
Salix	alba	Saule blanc	CHEMIN DE ROGNON	A	13/08/1999	200	10	P	A	A	En face du n°41 ; 16 sujets.
Salix	alba	Saule blanc	CHEMIN DE FELUY	H	29/05/2007	0	20			0	Plusieurs propriétaires ; haie mélangée (+ prunellier, charme, etc).
Crataegus	sp.	Aubépine sp.	RUE DE LA SENNETTE	H	13/08/1999	0	0			0	Avant le n°22 ; en bordure de voirie et en limite de parcelle ; haie sur environ 50 m ; + 4 charmes ; + 4 saules.
Crataegus	sp.	Aubépine sp.	RUE DE LA SENNETTE	H	13/08/1999	0	0			0	Avant le n°22 ; en bordure de voirie et en limite de parcelle ; haie sur environ 50 m ; + 4 charmes ; + 4 saules.
Crataegus	sp.	Aubépine sp.	CHAUSSÉE D'ECAUSSINNES	H	13/08/1999	0	0			0	A l'arrière du n°154 ; haie mélangée (+ saules têtards, etc).
Salix	alba	Saule blanc	RUE DES SEPT FONTAINES	A	13/08/1999	250	6	P	A	A	Environ 14 sujets ; + haie libre en aubépine sur environ 50 m.
Salix	alba	Saule blanc	CHEMIN LACROIX	A	13/08/1999	510	15	P	A	A	Le long du ruisseau "La Favarge" ; 5 sujets.
Salix	alba	Saule blanc	CHEMIN LACROIX	A	13/08/1999	510	15	P	A	A	Le long du ruisseau "La Favarge" ; 5 sujets.
Salix	alba	Saule blanc	CHEMIN D'HORRUES	A	13/08/1999	300	10	P	A	A	Derrière le n°25 ; en prairie ; environ 38 sujets têtards.
Crataegus	sp.	Aubépine sp.	AVENUE DU MAROUSER	H	13/08/1999	0	4			0	Haie libre mélangée.
Quercus	robur	Chêne pédonculé	RUE DU BUCQ	A	13/08/1999	300	26	P	A	A	A l'arrière du n°81.
Crataegus	sp.	Aubépine sp.	ALLEE DE LA DINZELLE	H	13/08/1999	0	2			0	Entre le chemin du Pont Regnier ; en prairie ; haie taillée sur environ 250 m.
Salix	alba	Saule blanc	CHEMIN DE BORNIVAL	H	13/08/1999	0	0			0	Au bord d'un ruisseau ; haie libre mélangée (+ chêne, etc) sur environ 600 m.
Salix	alba	Saule blanc	CHEMIN DES DIX MAISONS - FAVARGE	A	13/08/1999	200	15	P	A	A	Au bord d'une mare ; 7 sujets.
Quercus	robur	Chêne pédonculé	AVENUE DES TILLEULS - lieu-dit "MADOT"	A	13/08/1999	250	15	P	A	A	Plusieurs sujets ; en mélange avec du charme.
Prunus	spinosa	Prunellier	CHEMIN DU NEPLIER	H	13/08/1999	0	0			0	Le long d'un ruisseau ; près d'une mare ; haie mélangée ; + zone humide.
Crataegus	sp.	Aubépine sp.	CHEMIN FERME DECHIEVIES	H	13/08/1999	0	1			0	A l'arrière du n°12 ; autour d'un pré ; haie sur environ 400 m.
Salix	alba	Saule blanc	RUELLE A POTS	A	13/08/1999	260	15	P	A	A	17 sujets.
Salix	alba	Saule blanc	RUELLE A POTS	A	13/08/1999	260	15	P	A	A	17 sujets.
Fraxinus	excelsior	Frêne commun	RUE D'HENRIPONT - lieu-dit "CHAMP DETRY"	A	13/08/1999	300	15	P	A	A	Une quinzaine de sujets.
Salix	alba	Saule blanc	ALLEE DE LA DINZELLE	A	13/08/1999	250	8	P	A	A	30 sujets traités en têtard.
Salix	alba	Saule blanc	RUE DES CANTINES - LES CANTINES	A	13/08/1999	300	10	P	A	A	Entre le chemin d'Horrues ; plusieurs sujets.
Salix	alba	Saule blanc	RUE DES CANTINES - LES CANTINES	A	13/08/1999	300	10	P	A	A	Entre le chemin d'Horrues ; plusieurs sujets.
Salix	alba	Saule blanc	CHEMIN DE GLATTIGNIES	A	13/08/1999	300	10	P	A	A	Environ 90 sujets têtards.
Salix	alba	Saule blanc	HAMFAU DE MER	A	13/08/1999	200	10	P	A	A	14 sujets.

Figure 184 : Haies et alignements d'arbres remarquables (suite)



Dénomination de l'essence			Localisation	Type	Arrêté	C (cm)	H (m)	I	E	Commentaires
Crataegus	sp.	Aubépine sp.	CHEMIN DE FELUY	H	13/08/1999	0	2	0	0	Entre l'avenue de la Hetraie et la ferme Marcoux ; haie taillée sur environ 100 m.
Salix	alba	Saule blanc	ALLEE DE LA DINZELLE	A	13/08/1999	280	8	P	A	Au bord du chemin d'accès à une ferme ; 6 sujets.
Crataegus	sp.	Aubépine sp.	RUELLE MAGERDOT, 6	H	13/08/1999	0	0	0	0	Entourant la propriété ; haie sur environ 300 m.
Salix	alba	Saule blanc	RUE TURENNE	A	13/08/1999	445	16	P	A	3 sujets ; + 2 charmes.
Crataegus	sp.	Aubépine sp.	CHEMIN DE LA CHAPELLE	H	13/08/1999	0	6	0	0	Vers la ferme des Chèvres ; sur talus et ancien chemin creux ; haie mélangée (+ sureau, etc) sur environ 500 m.
Salix	alba	Saule blanc	RUE DU PONT TORDOIR	A	13/08/1999	300	12	P	A	14 sujets.
Tilia	tomentosa	Tilleul argenté	RUE DES PRES	A	13/08/1999	220	20	P	A	Ferme des Prés ; drève d'une trentaine de sujets.
Tilia	tomentosa	Tilleul argenté	RUE DES PRES	A	13/08/1999	220	20	P	A	Ferme des Prés ; drève d'une trentaine de sujets.
Carpinus	betulus	Charme commun	RUE DU HAUT BOSQUET, 45	A	13/08/1999	200	18	P	A	Le long du bâtiment ; vers la chapelle ; haie écran ; mesure estimée.
Corylus	avellana	Noisetier commun	RUE D'HENRIPONT	H	13/08/1999	0	0	0	0	De la gare d'Henripont à la rue du Chenu ; le long de l'ancien chemin de fer ; haie mélangée sur environ 2 kms ; ensemble de la végétation des talus
Salix	alba	Saule blanc	RUE DU BUCQ	H	13/08/1999	0	0	0	0	Haie mélangée (+ frêne, sureau) sur environ 80 m ; têtard.
Salix	alba	Saule blanc	CHEMIN DU LOMBIAU	A	13/08/1999	0	12	P	A	Entourant la propriété ; sujets têtards.
Salix	alba	Saule blanc	RUE DU HAUT BOSQUET	A	13/08/1999	200	15	P	A	Sous la ferme du Haut-Bosquet ; autour d'un pré humide ; +/- 20 sujets ; + 20 charmes têtards ; mesure estimée
Prunus	spinosa	Prunellier	ROUTE DE PETIT-ROEULX	H	13/08/1999	0	5	0	0	Entre le Plouyi et la ferme Morelle ; 2 haies d'environ 100 m.
Prunus	spinosa	Prunellier	ROUTE DE PETIT-ROEULX	H	13/08/1999	0	5	0	0	Entre le Plouyi et la ferme Morelle ; 2 haies d'environ 100 m.
Carpinus	betulus	Charme commun	CHEMIN DE ROGNON	A	13/08/1999	120	10	P	A	En face du n°41 ; environ 25 sujets.
Salix	alba	Saule blanc	RUE DU PONT TORDOIR	A	13/08/1999	300	12	P	A	Perpendiculaire à la Senne ; 7 sujets têtards.
Crataegus	sp.	Aubépine sp.	RUE DU TOMBOIS	H	13/08/1999	0	6	0	0	Entre la rue et la "Sennette" ; haie libre sur environ 200 m.
Salix	alba	Saule blanc	ALLEE DE LA DINZELLE	A	13/08/1999	200	18	P	A	Avant le Domaine Mon Plaisir ; sur 400 m le long du petit ruisseau ; en mélange avec charme et aulne.
Salix	alba	Saule blanc	CHEMIN DES CARMES	H	13/08/1999	0	0	0	0	Vers le chemin d'Horruës ; le long du ruisseau "Le Ceriseau" ; haie mélangée (+ aulne, etc) sur environ 500 m.
Salix	alba	Saule blanc	RUE DU FAYT	A	13/08/1999	260	18	P	A	Ferme Dujaquier (au sud-est de la) ; 42 sujets.
Salix	alba	Saule blanc	CHEMIN D'HORRUES	A	13/08/1999	280	15	P	A	8 sujets têtards.
Salix	alba	Saule blanc	RUE DES QUATORZE BONNIERS	A	13/08/1999	360	15	P	A	En bordure de prairie ; 13 sujets.
Salix	alba	Saule blanc	RUE DES QUATORZE BONNIERS	A	13/08/1999	360	15	P	A	En bordure de prairie ; 13 sujets.
Salix	alba	Saule blanc	RUE DES QUATORZE BONNIERS	A	13/08/1999	360	15	P	A	En bordure de prairie ; 13 sujets.
Salix	alba	Saule blanc	RUE BAUDET	A	13/08/1999	200	15	P	A	Entre la rue du Calvaire ; en prairie ; en plusieurs alignements ; environ 25 sujets ; mesure estimée.
Carpinus	betulus	Charme commun	CHEMIN DU SERVOIR	A	13/08/1999	200	18	P	A	Accès vers habitation ; 7 sujets ; + autres sujets.
Carpinus	betulus	Charme commun	CHEMIN DU SERVOIR	A	13/08/1999	200	18	P	A	Accès vers habitation ; 7 sujets ; + autres sujets.
Ilex	aquifolium	Houx commun	AVENUE DU MAROUISET, 113	H	13/08/1999	0	0	0	0	Bordant la propriété ; haie mélangée (+ H.T.) sur environ 120 m.
Crataegus	sp.	Aubépine sp.	RUE DE LA LIBERATION	H	13/08/1999	0	0	0	0	Haie libre et taillée sur environ 400 m ; + alignements de saules têtards.
Crataegus	sp.	Aubépine sp.	RUE DE LA LIBERATION	H	13/08/1999	0	0	0	0	Haie libre et taillée sur environ 400 m ; + alignements de saules têtards.
Crataegus	sp.	Aubépine sp.	RUE DE LA LIBERATION	H	13/08/1999	0	0	0	0	Haie libre et taillée sur environ 400 m ; + alignements de saules têtards.
Crataegus	sp.	Aubépine sp.	RUE DE LA LIBERATION	H	13/08/1999	0	0	0	0	Haie libre et taillée sur environ 400 m ; + alignements de saules têtards.
Crataegus	sp.	Aubépine sp.	RUELLE A POTS - SALMONSART	H	13/08/1999	0	2	0	0	Avant le château de Salmonsart ; haie taillée sur environ 400 m.
Crataegus	sp.	Aubépine sp.	CHEMIN DU PONT REGNIER	H	13/08/1999	0	0	0	0	Entre la ferme de la Houssière et la rue du Pire ; très belle haie sur environ 800 m ; + H.T. (frêne).
Tilia	x europaea	Tilleul de Hollande	CHAUSSÉE DE MONS	A	30/01/1998	120	0	P	A	Château de Salmonsart ; drève double ; 73 x 2 sujets ; planté en 1950.
Tilia	x europaea	Tilleul de Hollande	CHAUSSÉE DE MONS	A	30/01/1998	120	0	P	A	Château de Salmonsart ; drève double ; 73 x 2 sujets ; planté en 1950.
Tilia	x europaea	Tilleul de Hollande	CHAUSSÉE DE MONS	A	30/01/1998	120	0	P	A	Château de Salmonsart ; drève double ; 73 x 2 sujets ; planté en 1950.
Tilia	x europaea	Tilleul de Hollande	CHAUSSÉE DE MONS	A	30/01/1998	120	0	P	A	Château de Salmonsart ; drève double ; 73 x 2 sujets ; planté en 1950.
Crataegus	sp.	Aubépine sp.	CHAUSSÉE DE BRUXELLES	H	13/08/1999	0	4	0	0	Chemin agricole ; haie libre sur environ 200 m.
Crataegus	sp.	Aubépine sp.	RUE VANDROM	H	13/08/1999	0	10	0	0	Entre la rue Champ Maret ; haie mélangée, (+ chêne, etc) sur environ 500 m.
Crataegus	sp.	Aubépine sp.	RUE VANDROM	H	13/08/1999	0	10	0	0	Entre la rue Champ Maret ; haie mélangée, (+ chêne, etc) sur environ 500 m.
Crataegus	sp.	Aubépine sp.	RUE VANDROM	H	13/08/1999	0	10	0	0	Entre la rue Champ Maret ; haie mélangée, (+ chêne, etc) sur environ 500 m.
Crataegus	sp.	Aubépine sp.	RUE VANDROM	H	13/08/1999	0	10	0	0	Entre la rue Champ Maret ; haie mélangée, (+ chêne, etc) sur environ 500 m.
Ilex	aquifolium	Houx commun	RUE SALIEZ	A	30/01/1998	120	8	D,P	A	Entre un mur et le trottoir ; 11 sujets.
Salix	alba	Saule blanc	CHEMIN DU RI A LA CROIX	A	13/08/1999	270	12	P	A	14 sujets ; + végétation (saule, aulne, etc) le long du ruisseau "A la Croix".
Salix	alba	Saule blanc	CHEMIN DU RI A LA CROIX	A	13/08/1999	270	12	P	A	14 sujets ; + végétation (saule, aulne, etc) le long du ruisseau "A la Croix".
Salix	alba	Saule blanc	CHEMIN DU RI A LA CROIX	A	13/08/1999	270	12	P	A	14 sujets ; + végétation (saule, aulne, etc) le long du ruisseau "A la Croix".
Salix	alba	Saule blanc	CHEMIN DU RI A LA CROIX	A	13/08/1999	270	12	P	A	14 sujets ; + végétation (saule, aulne, etc) le long du ruisseau "A la Croix".

Figure 185 : Haies et alignements d'arbres remarquables (suite)

Dénomination de l'essence			Localisation	Type	Arrêté	C (cm)	H (m)	I	E	Commentaires	
Carpinus	betulus	Charme commun	CHEMIN DE FELUY	A	30/01/1998	180	12	P	A	A	A côté du n°191 ; sur environ 80 m ; +/- 20 sujets têtards ; plusieurs propriétaires.
Salix	alba	Saule blanc	RUE DE L'HÔTEL	A	13/08/1999	300	20	P	A	A	En mélange avec frêne et érable champêtre ; constituant un rideau sur +/- 200 m ; + un châtaignier ; + 2 frênes de l'autre côté de l'alignement ; mesure estimée
Fraxinus	excelsior	Frêne commun	CHEMIN DES DIX MAISONS - FAVARGE	A	13/08/1999	180	20	P	A	A	En prairie ; 7 sujets.
Crataegus	sp.	Aubépine sp.	CHEMIN DE LA FONTENELLE	H	13/08/1999	0	3	0	0	0	En bordure de servitude et crête de talus ; 2 tronçons de haie mélangée (+ prunellier, etc) sur environ 200 m.
Salix	alba	Saule blanc	CHEMIN DES CARMES	H	30/01/1998	0	0	0	0	0	Vers la rue des Quatorze Bonniers ; le long du ruisseau "Ceriseau" ; haie mélangée comprenant plusieurs gros saules (+ de 400 cm)
Crataegus	sp.	Aubépine sp.	CHEMIN DES DIX MAISONS, 41	H	13/08/1999	0	4	0	0	0	Entourant la propriété ; haie taillée et libre sur environ 300 m.
Salix	alba	Saule blanc	RUE DU FAYT	A	13/08/1999	400	10	P	A	A	Avant la Ferme Dujacquier ; 4 sujets près de la route ; + 7 sujets au fond du pré ; + 6 charmes à la limite prairie-terre ; mesure estimée
Salix	alba	Saule blanc	ROND POINT DE LA BOSSE	A	13/08/1999	350	10	P	A	A	Entre la cité du Rond Point de la Bosse et la chaussée de Bruxelles ; environ 17 sujets.
Fraxinus	excelsior	Frêne commun	CHEMIN DE NAAST, 12	A	13/08/1999	320	10	P	A	A	Près d'une mare ; 5 sujets ; + 4 saules.
Prunus	spinosa	Prunellier	CHEMIN DU PONT DE PIERRE	H	13/08/1999	0	0	0	0	0	Haie sur environ 30 m ; + 12 saules têtards dont un pied cornier.
Salix	alba	Saule blanc	CHEMIN DES CARMES	A	13/08/1999	180	10	P	A	A	9 sujets.
Salix	alba	Saule blanc	RUE DE LA BELLE-CROIX	A	13/08/1999	250	8	P	A	A	9 sujets ; + 1 frêne.
Salix	alba	Saule blanc	RUE D'ENGHIEN - HAMEAU DE MER	A	13/08/1999	250	10	P	A	A	39 sujets ; + 2 frênes (400 cm x 25 m).
Salix	alba	Saule blanc	RUE D'ENGHIEN - HAMEAU DE MER	A	13/08/1999	250	10	P	A	A	39 sujets ; + 2 frênes (400 cm x 25 m).
Salix	alba	Saule blanc	RUE D'ENGHIEN - HAMEAU DE MER	A	13/08/1999	250	10	P	A	A	39 sujets ; + 2 frênes (400 cm x 25 m).
Prunus	spinosa	Prunellier	CHEMIN DES DAMES	H	13/08/1999	0	4	0	0	0	En amont des étangs du Néplier ; le long du ruisseau ; haie mélangée sur environ 400 m.
Quercus	robur	Chêne pédonculé	RUE HALVAUX - lieu-dit "AL VAU"	A	13/08/1999	220	15	P	A	A	En mélange avec charme ; 10 sujets.
Populus	nigra var. italica	Peuplier noir d'Italie	CHEMIN D'HORRUES	A	14/12/1993	185	22	P	A	V	Au croisement avec le chemin de Mariemont ; 7 sujets.
Corylus	avellana	Noisetier commun	RUE DU WARICHAIX	H	13/08/1999	0	0	0	0	0	Des deux côtés de la voirie ; haie mélangée (+ frêne, charme, etc) sur environ 50 m.
Corylus	avellana	Noisetier commun	RUE DU WARICHAIX	H	13/08/1999	0	0	0	0	0	Des deux côtés de la voirie ; haie mélangée (+ frêne, charme, etc) sur environ 50 m.
Salix	alba	Saule blanc	CHEMIN AUX LOUPS	A	13/08/1999	200	15	P	A	A	En fond de parcelle ; 7 sujets.
Ilex	aquifolium	Houx commun	CHEMIN DE FELUY	H	13/08/1999	0	0	0	0	0	En face du n°285 ; le long de la voirie ; haie mélangée (+ noisetier, etc) sur environ 200 m.
Prunus	spinosa	Prunellier	CHEMIN DE MARIEMONT	H	13/08/1999	0	0	0	0	0	Au croisement avec le chemin du Pont des Pierres ; sur talus ; haie mélangée (+ sureau, noisetier, etc) environ 300 m
Prunus	spinosa	Prunellier	CHEMIN DE MARIEMONT	H	13/08/1999	0	0	0	0	0	Au croisement avec le chemin du Pont des Pierres ; sur talus ; haie mélangée (+ sureau, noisetier, etc) environ 300 m
Crataegus	sp.	Aubépine sp.	RUE DU PONT TORDOIR	H	13/08/1999	0	10	0	0	0	Vers la rue du Bucq ; perpendiculaire à la Senne ; haie mélangée (+ saule) sur environ 100 m.
Salix	alba	Saule blanc	CHEMIN DE NAAST	A	13/08/1999	350	10	P	A	A	8 sujets.
Salix	alba	Saule blanc	RUE DU PONT TORDOIR	A	13/08/1999	250	10	P	A	A	Perpendiculaire à la Senne ; alignement sur environ 400 m.
Salix	alba	Saule blanc	CHEMIN DE GLATTIGNIES	A	13/08/1999	200	10	P	A	A	Une quinzaine de sujets valables.
Crataegus	sp.	Aubépine sp.	CHEMIN DU SERVOIR	H	13/08/1999	0	0	0	0	0	Avant le n°29 ; haie sur environ 100 m.
Carpinus	betulus	Charme commun	RUE SURBISE	A	13/08/1999	0	10	P	A	V	Ferme d'Hareu (accès à la) ; chemin creux arboré des deux côtés ; sur 500 m ; en mélange avec du noisetier, etc
Carpinus	betulus	Charme commun	RUE SURBISE	A	13/08/1999	0	10	P	A	V	Ferme d'Hareu (accès à la) ; chemin creux arboré des deux côtés ; sur 500 m ; en mélange avec du noisetier, etc
Salix	alba	Saule blanc	RUE SAINT-JEAN - lieu-dit "HAUT-BOIS"	A	13/08/1999	160	12	P	A	A	60 à 70 sujets.
Salix	alba	Saule blanc	CHEMIN DU BOULOU	A	13/08/1999	0	15	P	A	A	Talus arboré avec saule, chêne, etc sur environ 150 m.
Salix	alba	Saule blanc	RUE DE LA BELLE-CROIX	A	13/08/1999	300	15	P	A	A	2 alignements ; + sujets isolés traités en têtard ; mesure estimée.
Salix	alba	Saule blanc	RUE DE LA BELLE-CROIX	A	13/08/1999	300	15	P	A	A	2 alignements ; + sujets isolés traités en têtard ; mesure estimée.
Salix	alba	Saule blanc	RUE DE L'HÔTEL	A	13/08/1999	400	10	P	A	A	En face d'une ferme ; près du bosquet ; 8 sujets ; + 2 sujets près de la route ; traités en têtard ; mesure estimée
Salix	alba	Saule blanc	RUE DE L'HÔTEL	A	13/08/1999	400	10	P	A	A	En face d'une ferme ; près du bosquet ; 8 sujets ; + 2 sujets près de la route ; traités en têtard ; mesure estimée
Carpinus	betulus	Charme commun	CHEMIN DE LA CHAPELLE	A	13/08/1999	0	15	P	A	A	Au début du chemin Mazette ; talus arboré avec noisetier, chêne, etc sur environ 300 m.
Carpinus	betulus	Charme commun	CHEMIN DE LA CHAPELLE	A	13/08/1999	0	15	P	A	A	Au début du chemin Mazette ; talus arboré avec noisetier, chêne, etc sur environ 300 m.
Carpinus	betulus	Charme commun	CHEMIN DE LA CHAPELLE	A	13/08/1999	0	15	P	A	A	Au début du chemin Mazette ; talus arboré avec noisetier, chêne, etc sur environ 300 m.
Carpinus	betulus	Charme commun	CHEMIN DE LA CHAPELLE	A	13/08/1999	0	15	P	A	A	Au début du chemin Mazette ; talus arboré avec noisetier, chêne, etc sur environ 300 m.
Salix	alba	Saule blanc	CHEMIN AUX GITES	A	13/08/1999	300	8	P	A	A	Ferme des Pauvres ; 8 sujets têtards.
Crataegus	sp.	Aubépine sp.	CHEMIN DE NAAST - lieu-dit "PONT CORBIERE"	H	13/08/1999	0	2	0	0	0	Haie taillée mélangée (+ frêne têtard) sur environ 150 m.
Crataegus	sp.	Aubépine sp.	CHEMIN DE NAAST - lieu-dit "PONT CORBIERE"	H	13/08/1999	0	2	0	0	0	Haie taillée mélangée (+ frêne têtard) sur environ 150 m.
Crataegus	sp.	Aubépine sp.	CHEMIN DE NAAST - lieu-dit "PONT CORBIERE"	H	13/08/1999	0	2	0	0	0	Haie taillée mélangée (+ frêne têtard) sur environ 150 m.

Figure 186 : Haies et alignements d'arbres remarquables (suite)

Dénomination de l'essence			Localisation	Type	Arrêté	C (cm)	H (m)	I	E	Commentaires
Salix	alba	Saule blanc	RUE DE LA CHOQUE	A	13/08/1999	180	8	P	A	A la limite de deux terres ; environ 40 sujets têtards.
Prunus	spinosa	Prunellier	CHEMIN DES DIX MAISONS	H	13/08/1999	0	20	0	0	Le long d'un ruisseau ; sur talus ; haie mélangée (+ aubépine, charme, etc) sur environ 1 km ; + H.T.
Carpinus	betulus	Charme commun	RUE DE L'HOTEL, 7	A	13/08/1999	150	15	P	A	Près du bâtiment et en prairie ; 5 à 6 sujets ; mesure estimée.
Carpinus	betulus	Charme commun	CHEMIN DES DAMES	H	13/08/1999	0	0	0	0	Au croisement avec le chemin de Feluy ; en bordure de chemin ; haie mélangée (+ orme, etc) sur environ 150 m ; + saule têtard au bord d'une mare
Salix	alba	Saule blanc	CHEMIN DES DAMES - lieu-dit "CORAIMONT"	A	13/08/1999	200	10	P	A	Sur 500 m le long du ruisseau "Coraimont" ; en mélange avec d'autres essences.
Crataegus	sp.	Aubépine sp.	RUE DE VIRGINAL	H	13/08/1999	0	2	0	0	Haie sur environ 200 m ; + 1 houx commun non taillé.
Crataegus	sp.	Aubépine sp.	RUE DES ARDENNES	H	13/08/1999	0	0	0	0	Parallèle à la rue des Aulnois ; haie sur environ 60 m ; + 1 charme (120 cm x 8 m) ; + 1 frêne (280 cm x 20 m) ; + 1 chêne ; + un écran de 12 charmes têtards
Crataegus	sp.	Aubépine sp.	RUE DES ARDENNES	H	13/08/1999	0	0	0	0	Parallèle à la rue des Aulnois ; haie sur environ 60 m ; + 1 charme (120 cm x 8 m) ; + 1 frêne (280 cm x 20 m) ; + 1 chêne ; + un écran de 12 charmes têtards
Crataegus	sp.	Aubépine sp.	CHEMIN DE LA DIME	H	13/08/1999	0	0	0	0	Haie libre mélangée (+ prunellier, noisetier, etc) sur environ 200 m ; + H.T. (chêne)..
Salix	alba	Saule blanc	RUE HALVAUX - lieu-dit "AL VAU"	A	13/08/1999	200	4	P	A	Une dizaine de sujets ; + bande arborée.
Crataegus	sp.	Aubépine sp.	CHEMIN DES CARMES	H	13/08/1999	0	2	0	0	Au croisement avec le chemin du Pignolet ; entourant 2 prairies ; haie taillée sur environ 500 m.
Crataegus	sp.	Aubépine sp.	CHEMIN DES CARMES	H	13/08/1999	0	2	0	0	Au croisement avec le chemin du Pignolet ; entourant 2 prairies ; haie taillée sur environ 500 m.
Fraxinus	excelsior	Frêne commun	RUE GUEULOT	A	13/08/1999	250	18	P	A	Une vingtaine de sujets en mélange avec saule, etc.
Corylus	avellana	Noisetier commun	RUE DE LA CHOQUE	H	13/08/1999	0	6	0	0	En bordure de voirie et le long de parcelle ; haie libre sur environ 50 m.
Fraxinus	excelsior	Frêne commun	MON IDEE	A	13/08/1999	230	20	P	I	En bas de la vallée ; y compris le tronçon de haie.
Crataegus	sp.	Aubépine sp.	RUE DU FLAMENT	H	13/08/1999	0	4	0	0	Derrière le n°173 de la chaussée de Bruxelles ; haie sur environ 100 m.
Corylus	avellana	Noisetier commun	CHEMIN DE LA CHAPELLE	H	13/08/1999	0	8	0	0	En bordure de voirie ; haie mélangée (+ charme, etc) sur environ 200 m.
Salix	alba	Saule blanc	CHEMIN DU PIGNOLET	H	13/08/1999	0	0	0	0	Le long du ruisseau "Le Ceriseau" ; végétation naturelle (haie + haute-tiges + alignements de têtards).
Salix	alba	Saule blanc	RUE DU FAYT	A	13/08/1999	230	12	P	A	Environ 33 sujets têtards ; + haie libre mélangée (charme, noisetier, etc) sur environ 200 m.
Salix	alba	Saule blanc	RUE DE LA CHOQUE	A	13/08/1999	250	15	P	A	En bordure de plusieurs prairies ; en mélange avec du frêne ; environ 55 sujets.
Crataegus	sp.	Aubépine sp.	CHEMIN DU GAILLARD	H	13/08/1999	0	0	0	0	En bordure de voirie et perpendiculaire à celle-ci ; haie sur environ 200 m.
Salix	alba	Saule blanc	RUE DES PRES	A	13/08/1999	250	18	P	A	Le long du ruisseau des Prés ; au sud de la ferme des Prés.
Platanus	x acerifolia	Platane commun	CHAUSSÉE DE MONS, 122	A	14/12/1993	210	22	P	A	Ferme de la tour ; drève ; 33 sujets (circ. = de 150 à 220 cm) ; plantée vers 1938.
Platanus	x acerifolia	Platane commun	CHAUSSÉE DE MONS, 122	A	14/12/1993	210	22	P	A	Ferme de la tour ; drève ; 33 sujets (circ. = de 150 à 220 cm) ; plantée vers 1938.
Aesculus	hippocastanum	Marronnier d'Inde	RUE DE MONS, 60	A	14/12/1993	286	12	P	A	Athénée royal (dans la cour de l') ; 4 sujets (+ 270/262/212 cm).
Salix	alba	Saule blanc	RUELLE A POTS	A	13/08/1999	260	15	P	A	9 + 4 + 1 sujets.
Salix	alba	Saule blanc	RUELLE A POTS	A	13/08/1999	260	15	P	A	9 + 4 + 1 sujets.
Aesculus	hippocastanum	Marronnier d'Inde	RUE D'HENRIPONT	A	14/12/1993	222	18	F,P	A	Chapelle Notre-Dame de Grâce ; de part et d'autre du chemin ; 10 sujets (+ 200/185/184/155/149/105/99/96/58 cm)
Aesculus	hippocastanum	Marronnier d'Inde	RUE D'HENRIPONT	A	14/12/1993	222	18	F,P	A	Chapelle Notre-Dame de Grâce ; de part et d'autre du chemin ; 10 sujets (+ 200/185/184/155/149/105/99/96/58 cm)
Crataegus	sp.	Aubépine sp.	RUELLE MAGERDOT - lieu-dit "LES MOTTES"	H	13/08/1999	0	0	0	0	Haie mélangée (+ 16 saules) sur environ 250 m.
Crataegus	sp.	Aubépine sp.	RUELLE MAGERDOT - lieu-dit "LES MOTTES"	H	13/08/1999	0	0	0	0	Haie mélangée (+ 16 saules) sur environ 250 m.
Crataegus	sp.	Aubépine sp.	RUELLE MAGERDOT - lieu-dit "LES MOTTES"	H	13/08/1999	0	0	0	0	Haie mélangée (+ 16 saules) sur environ 250 m.
Carpinus	betulus	Charme commun	CHEMIN DES DAMES	A	13/08/1999	180	10	P	A	Environ 18 sujets têtards ; + quelques frênes.
Corylus	avellana	Noisetier commun	RUELLE PIERQUIN	H	13/08/1999	0	8	0	0	Etang du Nesplier ; en limite de propriété côté sud ; haie libre mélangée sur environ 300 m.
Salix	alba	Saule blanc	CHEMIN DU GAILLARD	A	13/08/1999	200	10	P	A	Face au chemin du Pont de Pierre ; entourant un bosquet de peupliers ; sujets têtards.
Quercus	robur	Chêne pédonculé	CHEMIN DE NAAST - lieu-dit "LA CROIX"	A	13/08/1999	220	18	P	I	Derrière le n°33 ; + haie d'aubépine ; + saules têtards.
Prunus	spinosa	Prunellier	CHEMIN D'HORRUES	H	13/08/1999	0	6	0	0	Près du n°3 ; en bordure du chemin et le long du ruisseau "Le Ceriseau" ; haie mélangée (+ aubépine, etc) sur environ 600 m ; + H.T.
Crataegus	sp.	Aubépine sp.	CHEMIN DU NEPLIER	H	13/08/1999	0	15	0	0	Près de la "Brainette" ; haie mélangée ; + arbres têtards (saule, frêne, charme, etc).
Crataegus	sp.	Aubépine sp.	CHEMIN DU NEPLIER	H	13/08/1999	0	15	0	0	Près de la "Brainette" ; haie mélangée ; + arbres têtards (saule, frêne, charme, etc).
Crataegus	sp.	Aubépine sp.	CHEMIN DU NEPLIER	H	13/08/1999	0	15	0	0	Près de la "Brainette" ; haie mélangée ; + arbres têtards (saule, frêne, charme, etc).
Crataegus	sp.	Aubépine sp.	CHEMIN DU NEPLIER	H	13/08/1999	0	15	0	0	Près de la "Brainette" ; haie mélangée ; + arbres têtards (saule, frêne, charme, etc).
Salix	alba	Saule blanc	RUE D'HORRUES	A	13/08/1999	200	15	P	A	Une vingtaine de sujets ; + l'un ou l'autre frêne.
Salix	alba	Saule blanc	CHEMIN DE GLATTIGNIES	A	13/08/1999	300	10	P	A	Sur plusieurs alignements ; environ 40 sujets.
Salix	alba	Saule blanc	CHEMIN DE GLATTIGNIES	A	13/08/1999	300	10	P	A	Sur plusieurs alignements ; environ 40 sujets.
Salix	alba	Saule blanc	CHEMIN DE GLATTIGNIES	A	13/08/1999	300	10	P	A	Sur plusieurs alignements ; environ 40 sujets.
Salix	alba	Saule blanc	CHEMIN DE GLATTIGNIES	A	13/08/1999	300	10	P	A	Sur plusieurs alignements ; environ 40 sujets.

Figure 187 : Haies et alignements d'arbres remarquables (suite)



Dénomination de l'essence			Localisation	Type	Arrêté	C (cm)	H (m)	I	E	Commentaires
Carpinus	betulus	Charme commun	RUE DU PONT TORDOIR	A	13/08/1999	180	8	P	A	Traités en têtard ; sur 400 m.
Salix	alba	Saule blanc	CHEMIN DE BAUDRIQUIN	A	13/08/1999	300	6	P	A	+ accès au n°143 ou 149 ; 35 sujets.
Salix	alba	Saule blanc	CHEMIN DES DIX MAISONS	H	13/08/1999	0	20	0	0	Le long d'un ruisseau ; jusqu'à la limite communale ; haie de hautes-tiges (saule, charme, etc) sur environ 1 km ; têtards et autres
Salix	alba	Saule blanc	CHEMIN DES DIX MAISONS	H	13/08/1999	0	20	0	0	Le long d'un ruisseau ; jusqu'à la limite communale ; haie de hautes-tiges (saule, charme, etc) sur environ 1 km ; têtards et autres
Salix	alba	Saule blanc	RUE DES QUATORZE BONNIERS	A	13/08/1999	320	18	P	A	Entre le chemin du Pignolet, un sentier et le ruisseau "Le Ceriseau" ; dans plusieurs prairies ; une vingtaine de sujets
Crataegus	sp.	Aubépine sp.	CHEMIN D'HORRUES	H	13/08/1999	0	2	0	0	Entre terre et prairie ; haie taillée sur environ 600 m ; très belle.
Carpinus	betulus	Charme commun	CHEMIN DU SERVOIR	H	13/08/1999	0	15	0	0	Le long du ruisseau "Le Servoir" ; haie libre ; vieux sujets.
Prunus	spinosa	Prunellier	CHEMIN DE FELUY	H	13/08/1999	0	4	0	0	Au croisement avec le sentier de Messinnes ; en bordure de voirie ; sur talus ; haie mitoyenne.
Alnus	glutinosa	Aulne glutineux	CHEMIN DU PONT DE PIERRE	H	13/08/1999	0	15	0	0	Le long du ruisseau "Le Piebecq" ; jusqu'à la limite communale ; haie mélangée (+ saule).
Alnus	glutinosa	Aulne glutineux	CHEMIN DU PONT DE PIERRE	H	13/08/1999	0	15	0	0	Le long du ruisseau "Le Piebecq" ; jusqu'à la limite communale ; haie mélangée (+ saule).
Alnus	glutinosa	Aulne glutineux	CHEMIN DU PONT DE PIERRE	H	13/08/1999	0	15	0	0	Le long du ruisseau "Le Piebecq" ; jusqu'à la limite communale ; haie mélangée (+ saule).
Alnus	glutinosa	Aulne glutineux	CHEMIN DU PONT DE PIERRE	H	13/08/1999	0	15	0	0	Le long du ruisseau "Le Piebecq" ; jusqu'à la limite communale ; haie mélangée (+ saule).
Acer	campestre	Erable champêtre	DOMAINE DE COMBREUIL	H	29/05/2007	0	1	0	0	Parc communal ; haie taillée sur environ 200 m.
Salix	alba	Saule blanc	RUE DU FAYT	A	13/08/1999	230	18	P	A	Ferme Dujacquier ; 18 sujets.
Ilex	aquifolium	Houx commun	ALLEE DE LA DINZELLE	H	13/08/1999	0	2	0	0	En face de l'accès au château de la Houssière ; haie taillée.
Carpinus	betulus	Charme commun	CHEMIN DU SERVOIR	A	13/08/1999	100	10	P	A	6 sujets.
Carpinus	betulus	Charme commun	CHEMIN DU SERVOIR	A	13/08/1999	100	10	P	A	6 sujets.
Carpinus	betulus	Charme commun	RUE SURBISE	A	13/08/1999	250	15	P	A	8 vieux sujets.
Crataegus	sp.	Aubépine sp.	CHEMIN DE MARIEMONT	H	13/08/1999	0	0	0	0	Le long du chemin ; jusqu'à la limite communale ; haies sur environ 400 et 300 m ; + saules.
Crataegus	sp.	Aubépine sp.	CHEMIN DE MARIEMONT	H	13/08/1999	0	0	0	0	Le long du chemin ; jusqu'à la limite communale ; haies sur environ 400 et 300 m ; + saules.
Crataegus	sp.	Aubépine sp.	CHEMIN DE MARIEMONT	H	13/08/1999	0	0	0	0	Le long du chemin ; jusqu'à la limite communale ; haies sur environ 400 et 300 m ; + saules.
Crataegus	sp.	Aubépine sp.	CHEMIN DE MARIEMONT	H	13/08/1999	0	0	0	0	Le long du chemin ; jusqu'à la limite communale ; haies sur environ 400 et 300 m ; + saules.
Crataegus	sp.	Aubépine sp.	CHEMIN DE MARIEMONT	H	13/08/1999	0	0	0	0	Le long du chemin ; jusqu'à la limite communale ; haies sur environ 400 et 300 m ; + saules.
Crataegus	sp.	Aubépine sp.	CHEMIN DE MARIEMONT	H	13/08/1999	0	0	0	0	Le long du chemin ; jusqu'à la limite communale ; haies sur environ 400 et 300 m ; + saules.
Carpinus	betulus	Charme commun	RUE DU PONT TORDOIR	A	13/08/1999	200	8	P	A	Le long de la Senne ; 7 sujets têtards.
Salix	alba	Saule blanc	CHEMIN DU LOMBIAU	A	13/08/1999	300	0	P	A	Autour de la propriété.
Carpinus	betulus	Charme commun	RUE DES QUATORZE BONNIERS	A	29/05/2007	140	10	P	A	En bordure d'une prairie ; 21 + 7 sujets ; traités en têtard.
Alnus	glutinosa	Aulne glutineux	ROUTE DE PETIT-ROEULX	A	13/08/1999	0	15	P	A	En bordure d'un ruisseau ; sur 500 m ; talus arboré avec charme, etc.
Prunus	spinosa	Prunellier	CHEMIN AUX GITES	H	13/08/1999	0	3	0	0	+ route de Petit-Roeulx ; en bordure de voirie ; sur talus ; haie sur environ 300 m ; en partie communale.
Prunus	spinosa	Prunellier	CHEMIN AUX GITES	H	13/08/1999	0	3	0	0	+ route de Petit-Roeulx ; en bordure de voirie ; sur talus ; haie sur environ 300 m ; en partie communale.
Quercus	robur	Chêne pédonculé	CHEMIN DE LA CHAPELLE	A	13/08/1999	130	15	P	A	4 sujets.
Salix	alba	Saule blanc	CHEMIN MALPAIX	A	13/08/1999	250	15	P	A	Le long du ruisseau "Malpaix" ; + autre végétation.
Salix	alba	Saule blanc	CHEMIN MALPAIX	A	13/08/1999	250	15	P	A	Le long du ruisseau "Malpaix" ; + autre végétation.
Salix	alba	Saule blanc	RUE BAUDET	A	13/08/1999	200	10	P	A	Environ 10 sujets têtards.
Salix	alba	Saule blanc	CHEMIN DES DAMES	A	13/08/1999	100	8	P	A	Entre le vicinal et l'avenue du Marousset ; environ 20 sujets.
Salix	alba	Saule blanc	RUE DE BRAINE - PIROUX	A	13/08/1999	200	10	P	A	Le long de la "Brainette" et d'un étang ; environ 25 sujets.
Carpinus	betulus	Charme commun	RUE DE LA BELLE CROIX	A	13/08/1999	180	8	P	A	Autour de la prairie près d'une chapelle ; +/- 40 sujets ; + 1 frêne ; traités en têtard.

Figure 188 : Haies et alignements d'arbres remarquables (suite)

